

**ПРОЕКТНА ПРОГРАМА ЗА ИЗРАБОТКА НА ИЗМЕНА И
ДОПОЛНА НА УРБАНИСТИЧКИ ПРОЕКТ ВОН ОПФАТ НА
УРБАНИСТИЧКИ ПЛАН СО НАМЕНА Е1.13
ПОВРШИНСКИ СОЛАРНИ И ФОТОВОЛТАИЧНИ
ЕЛЕКТРАНИ, ЗА ФОТОНАПОНСКА ЕЛЕКТРОЦЕНТРАЛА
НА ГП 1.2, КП 2027/2, КП 2027/3 И КП 2027/4,
КО ГРАДЕЦ-ВГР, ОПШТИНА ВАЛАНДОВО**

Технички број 44-12/23

ДЕКЕМВРИ 2023



Место: КО Градец-вонград, Општина Валандово

Доносител: Општина Валандово

Предмет: ПРОЕКТНА ПРОГРАМА ЗА ИЗРАБОТКА НА ИЗМЕНА И ДОПОЛНА НА УРБАНИСТИЧКИ ПРОЕКТ ВОН ОПФАТ НА УРБАНИСТИЧКИ ПЛАН СО НАМЕНА Е1.13 – ПОВРШИНСКИ СОЛАРНИ И ФОТОВОЛТАИЧНИ ЕЛЕКТРАНИ, ЗА ФОТОНАПОНСКА ЕЛЕКТРОЦЕНТРАЛА НА ГП 1.2, КП 2027/2, КП 2027/3 И КП 2027/4, КО ГРАДЕЦ-ВГР, ОПШТИНА ВАЛАНДОВО

Извршител: ЧИП ГРОУП ДООЕЛ СКОПЈЕ

Адреса: Костурски Херои бр. 15-1/1А,
П.фах 104, 1000 Скопје

Телефон: 078 312-795

e-mail: chovekiprostor@gmail.com

Фаза: Проектна програма

Инвеститори: ДПТ СОЛИС ИНВЕСТ ДООЕЛ

Деловоден број: 09-475/2 од 28.12.2023 година

Технички број: 44-12/23

Датум на изработка: Декември 2023

Примерок број: 1

РАБОТЕН ТИМ:

Планер:

1. Силвана Вановска, дипл.инж.арх., планер потписник, овластување број 0.0065

Соработници:

1. Елеонора Здравковска, маг.инж.арх.
2. Софија Јанкуловска, маг.инж.урб.

Проектант:

1. Ратко Станојковски - дипл. ел. инж., овластување А бр.4.0003

УПРАВИТЕЛ
Силвана ВАНОВСКА



Трговски регистар и регистар на други правни лица

www.crm.com.mk

Број: 0805-50/155020230080234

Датум и време: 1.8.2023 г. 12:44:34

Дигитално потпишан од: CRRSM
Централен Регистар на Република Северна Македонија
Датум и час на потпишување: 01.08.2023 во 12:44
Издавач на сертификатот: KIBSTrust Issuing Qseal CA G2
Сертификатот е валиден до: 07.11.2024
Документот е дигитално потпишан и е правно валиден

/Електронски издаден документ/

ТЕКОВНА СОСТОЈБА

ПОДАТОЦИ ЗА СУБЈЕКТОТ	
ЕМБС:	6534732
Целосен назив:	Друштво за трговија, производство, градежништво, услуги и консалтинг ЧИП ГРУП ДООЕЛ увоз-извоз Скопје
Кратко име:	ЧИП ГРУП ДООЕЛ Скопје
Седиште:	КОСТУРСКИ ХЕРОИ бр.15-1/01А СКОПЈЕ - ЦЕНТАР, ЦЕНТАР
Вид на субјект на упис:	ДООЕЛ
Датум на основање:	29.10.2009 г.
Времетраење:	Неограничено
Деловен статус:	Активен
*Вид на сопственост:	Приватна
ЕДБ:	4080009506916
Потекло на капиталот:	Домашен
Големина на субјектот:	мал
Организационен облик:	05.4 - друштво со ограничена одговорност основано од едно лице
Надлежен регистар:	Трговски Регистар

ОСНОВНА ГЛАВНИНА	
Паричен влог MKD:	0,00
Непаричен влог MKD:	310.000,00
Уплатен дел MKD:	310.000,00
Вкупно основна главнина MKD:	310.000,00

Број: 0805-50/155020230080234

Страна 1 од 2



СОПСТВЕНИЦИ	
Име и презиме/Назив:	СИЛВАНА ВАНОВСКА
Адреса:	ЉУБЉАНСКА бр.6-1/30 СКОПЈЕ - КАРПОШ, КАРПОШ
Тип на сопственик:	Основач/сопственик
Паричен влог MKD:	0,00
Непаричен влог MKD:	310.000,00
Уплатен дел MKD:	310.000,00
Вкупен влог MKD:	310.000,00

ДЕЈНОСТИ	
Приоритетна дејност/ Главна приходна шифра:	71.11 - Архитектонски дејности
ОПШТА КЛАУЗУЛА ЗА БИЗНИС	
Евидентирани се дејности во надворешниот промет	

ОВЛАСТУВАЊА	
Управител	
Име и презиме:	СИЛВАНА ВАНОВСКА
Адреса:	ЉУБЉАНСКА бр.6-1/30 СКОПЈЕ - КАРПОШ, КАРПОШ
Овластувања:	Управител без ограничување - занимање: архитект
Тип на овластување:	Неограничени овластувања во внатрешниот и надворешниот промет
Овластено лице:	Управител

ДОПОЛНИТЕЛНИ ИНФОРМАЦИИ	
КОНТАКТ	
E-mail:	silvanavanovska@yahoo.com

Напомена:

Во тековната состојба прикажани се само оние податоци за кои има запишана вредност.

*Видот на сопственоста се определува врз основа на својството на основачот/содружникот /сопственикот и служи исклучиво за статистички цели на Државниот завод за статистика на Република Северна Македонија

Правна поука: Против овој реален акт може да се изјави приговор до Централниот регистар на Република Северна Македонија во рок од 8 дена од денот на приемот.



Република Македонија
МИНИСТЕРСТВО ЗА ТРАНСПОРТ И ВРСКИ
СКОПЈЕ

Врз основа на член 16 став (2) од Законот за просторно и урбанистичко планирање,
Министерството за транспорт и врски издава

ЛИЦЕНЦА
ЗА ИЗРАБОТУВАЊЕ НА УРБАНИСТИЧКИ ПЛАНОВИ

НА

Друштво за трговија, производство,
градежништво, услуги и консалтинг
ЧИП ГРОУП ДООЕЛ увоз-извоз Скопје

(назив, седиште, адреса и ЕМБС на правното лице)

КОСТУРСКИ ХЕРОИ бр. 15-1/01А СКОПЈЕ- ЦЕНТАР,
ЕМБС: 6534732

СО ДОБИВАЊЕ НА ОВАА ЛИЦЕНЦА ПРАВНОТО ЛИЦЕ СЕ СТЕКНУВА СО ПРАВО ЗА
ИЗРАБОТУВАЊЕ НА УРБАНИСТИЧКИ ПЛАНОВИ, УРБАНИСТИЧКО-ПЛАНСКИ ДОКУМЕНТАЦИИ,
УРБАНИСТИЧКО-ПРОЕКТНИ ДОКУМЕНТАЦИИ И РЕГУЛАЦИСКИ ПЛАН НА ГЕНЕРАЛЕН
УРБАНИСТИЧКИ ПЛАН

ЛИЦЕНЦАТА Е СО ВАЖНОСТ ДО: 14.02.2024 година

Број: 95
14.02.2017 година
(ден, месец и година на издавање)



МИНИСТЕР

Горан Сугарески



Република Македонија
МИНИСТЕРСТВО ЗА ТРАНСПОРТ И ВРСКИ

Врз основа на член 16 став (2) од Законот за градење ("Службен весник на Република Македонија" бр.130/09, 124/10, 18/11, 36/11, 54/11, 13/12, 144/12, 25/13, 79/13, 137/13, 163/13, 27/14, 28/14, 42/14, 115/14, 149/14, 187/14, 44/15, 129/15, 217/15, 226/15, 30/16, 31/16, 39/16 и 71/16), Министерството за транспорт и врски издава

ЛИЦЕНЦА А
ЗА ПРОЕКТИРАЊЕ НА ГРАДБИ
ОД ПРВА КАТЕГОРИЈА

НА

Друштво за трговија, производство,
градежништво, услуги и консалтинг
ЧИП ГРУП ДООЕЛ извоз-увоз Скопје

(назив, седиште, адреса и ЕМБС на правното лице)

ул. Костурски Херои бр.15-1/01А Скопје-Центар, ЕМБС: 6534732

ЛИЦЕНЦАТА Е СО ВАЖНОСТ ДО: **15.02.2024 година**

Број: **П.352/А**
15.02.2017 година
(ден, месец и година на издавање)



МИНИСТЕР

Владо Мисајловски



ЧИП ГРОУП ДООЕЛ – СКОПЈЕ

„Сл.весник на Р.С.Македонија“ бр. 32/20 и 111/23), како и другите важечки прописи и нормативи од областа на урбанизмот и градењето, а врз основа на добиени Услови за планирање на просторот и Проектна програма потпишана од инвеститорот и одобрена од надлежниот орган.

Бр. 09 - 475/1

28. 12. 2023 год.
СКОПЈЕ

Согласно член 61 од Законот за урбанистичко планирање („Сл.весник на Р.С.Македонија“ бр. 32/20 и 111/23), а во врска со изработката на **Измена и дополна на урбанистички проект вон опфат на урбанистички план со намена Е1.13 – површински соларни и фотоволтаични електрани, за фотонапонска електроцентрала на ГП 1.2, КП 2027/2, КП 2027/3 и КП 2027/4, КО Градец-вгр, Општина Валандово, Друштвото за трговија, производство, градежништво, услуги и консалтинг ЧИП ГРОУП ДООЕЛ увоз-извоз Скопје** (Лиценца за изработка на урбанистички планови бр.95 и Лиценца А за проектирање на градби од прва категорија бр.П.352/А) го издава следното

РЕШЕНИЕ

ЗА НАЗНАЧУВАЊЕ НА ПЛАНЕРИ И ПРОЕКТАНТИ

За изработка **Измена и дополна на урбанистички проект вон опфат на урбанистички план со намена Е1.13 – површински соларни и фотоволтаични електрани, за фотонапонска електроцентрала на ГП 1.2, КП 2027/2, КП 2027/3 и КП 2027/4, КО Градец-вгр, Општина Валандово**, со технички број 44-12/23, како планер се назначува:

1. **Силвана Вановска** - дипл. инж. арх. овластување бр.0.0065

и соработници:

1. **Елеонора Здравковска** - маг.инж.арх.
2. **Софија Јанкуловска** маг.инж.урб.

Како проектант се назначува:

1. **Ратко Станојковски** - дип.ел.инж, овластување А бр бр.4.0003

Назначените лица се должени планско-проектната документација да ја изработат согласно Законот за урбанистичко планирање („Сл.весник на Р.С.Македонија“ бр. 32/20 и 111/23), како и другите важечки прописи и нормативи од областа на урбанизмот и градењето, а врз основа на добиени Услови за планирање на просторот и Проектна програма потпишана од инвеститорот и одобрена од надлежниот орган.

Управител
Силвана Вановска



Република Северна Македонија
КОМОРА НА ОВЛАСТЕНИ АРХИТЕКТИ
И ОВЛАСТЕНИ ИНЖЕНЕРИ

Врз основа на член 67, став (10) од Законот за урбанистичко планирање,
(„Службен весник на Република Северна Македонија“ бр. 32 од 10 февруари 2020 г.)
Комората на овластени архитекти и овластени инженери издава

ОВЛАСТУВАЊЕ
ЗА ИЗРАБОТУВАЊЕ НА УРБАНИСТИЧКИ ПЛАНОВИ

на

СИЛВАНА ВАНОВСКА

дипломиран инженер архитект (NQF VII-1)

Овластувањето се издава на НЕОПРЕДЕЛЕНО ВРЕМЕ и важи се додека лицето носител на
овластувањето ги исполнува условите пропишани во овој закон и во статутот на комората

Број: **0.0065**

Издадено на: 14.09.2020 год.



Претседател на
Комората на овластени архитекти
и овластени инженери

Проф. д-р Миле Димитровски
дипл. маш. инж.



РЕПУБЛИКА МАКЕДОНИЈА

УНИВЕРЗИТЕТ „СВ. КИРИЛ И МЕТОДИЈ“ – СКОПЈЕ
АРХИТЕКТОНСКИ ФАКУЛТЕТ – СКОПЈЕ

34 ОД 20. XII 1950 ГОДИНА

БЕЗ И ДАТУМ НА ИЗДАВАЊЕ ЗА ПОЧЕТОК СО РАБОТА
ИЗДАДЕН ОД МИНИСТЕРСТВО ЗА ОБРАЗОВАНИЕ И НАУКА

ДИПЛОМА

ЗА ЗАВРШЕНИ ИНТЕГРИРАНИ СТУДИИ ОД ПРВ И ВТОР ЦИКЛУС

БЕОНОРА СЛОБОДАН ЖРАВКОВСКА

ИМЕ, СРЕДНО ИМЕ И ПРЕЗИМЕ НА СТУДЕНТОТ

РОДЕН/А НА 2. VI 1990 ВО СКОПЈЕ (ОПШТИНА) Р. МАКЕДОНИЈА (ДРЖАВА)

ЗАВРШИЛА УНИВЕРЗИТЕТСКИ СТУДИИ ПО ИНТЕГРИРАНИ ПЕТГОДИШНИ СТУДИИ (ЕДИНСТВЕНА СТУДИЈА ОД ПРВ И ВТОР ЦИКЛУС)
ИМА И ИЛИ ИЛИ НА СТУДИЈСКАТА ПРОГРАМА И ИЛИ (ИЛИ)

ВКУПНО ЕКТС 304 КРЕДИТИ И ПРОСЕЧНА ОЦЕНКА 9,00 И СЕ СТЕГНА СО СТРУЧНО ЗВАЊЕ

МАГИСТЕР ИНЖЕНЕР АРХИТЕКТ

МАГИСТЕР OF ARCHITECTURE
(СТРУЧНО ИЛИ ЗА РЕГИСТРАЦИЈА УЛОЖБА)

СЕРИЈСКИ БРОЈ 04241

БЕЗ И ДАТУМ НА ИЗДАВАЊЕ ЗА ГОДИНАТА ИЛИ
НА АВТОГРАФИРАНИ СТУДЕНТИ НА ИНТЕГРИРАНИ СТУДИИ

А - 116, 6. X 2014

АКТАН



Проф. Д-Р МИНАС БАКАЛЧЕВ

АКТО И ДАТУМ НА ИЗДАВАЊЕ НА ДИПЛОМАТА

СКОПЈЕ, 26. V 2015

РЕКТОР

Проф. Д-Р БЕЛИМИР СТОЈКОВСКИ





Врз основа на член 52 став 1 од Законот за организација и работа на органите на државната управа („Службен весник на Република Македонија“ бр. 58/00, 44/02, 82/08, 167/10 и 51/11 и „Службен весник на Република Северна Македонија“ бр.96/19 и 110/19), а во врска со член 199 став 2 од Законот за високото образование („Службен весник на Република Македонија“ бр.82/2018), на предлог на Комисија за признавање на високообразовни квалификации или дел од високообразовни студии стекнати во странство од научните подрачја на техничко–технолошки науки врз основа на Записник бр.24-7045/1 од 15.06.2022година, Министерството за образование и наука донесе



РЕШЕНИЕ

за признавање и еквиваленција на странска високообразовна квалификација

Се признава и се врши еквиваленција на странската високообразовна квалификација магистер по урбанизам, во Република Северна Македонија, стекната од носителот СОФИЈА ЈАНКУЛОВСКА од Делчево, врз основа на диплома број 294834 издадена на ден 03.02.2022 година од Универзитет за архитектура, градежништво и геодезија, Факултет за архитектура во Софија, Република Бугарија, со завршен втор циклус магистерски студии и стекнат научен степен магистер по урбанизам, со просечна оценка 9,49.

Образложение

Министерството за образование и наука постапувајќи по барање заведено под број УП1 бр.24-1114 од 27.05.2022 година, поднесено од страна на носителот СОФИЈА ЈАНКУЛОВСКА од Делчево, спроведе постапка за признавање и еквиваленција на странска високообразовна квалификација. Кон барањето за признавање на странска високообразовна квалификација носителот ги приложи исправите наведени во член 195 став 4 од Законот за високото образование („Службен весник на Република Македонија“ бр.82/2018).

Министерството за образование и наука преку Информативниот центар за признавање на странски високообразовни квалификации изврши проверка на доставените документи, упати барање за проверка на валидноста на странската високообразовна исправа, односно нејзиниот носител до институцијата која ја издала исправата и изврши проверка на акредитацијата на странската високообразовна установа која ја издала високообразовната исправа за која е поднесено барање за признавање, согласно член 192 став 3 од Законот за високото образование.

Комисија за признавање на високообразовни квалификации или дел од високообразовни студии стекнати во странство од научните подрачја на техничко–технолошки науки, на седница оддржана на ден 15.06.2022година, по разгледување и оценката на барањето за признавање на странска високообразовна квалификација даде предлог за признавање и еквиваленција на стекнатата странска високообразовна квалификација, врз основа на диплома број 294834 издадена на ден 03.02.2022 година од Универзитет за архитектура, градежништво и геодезија, Факултет за архитектура во Софија, Република Бугарија, со завршен втор циклус магистерски студии и стекнат научен степен магистер по урбанизам, со просечна оценка 9,49, утврдено на Записник бр. 24-7045/1 од 15.06.2022година.



Земајќи го предвид предлогот на Комисијата за признавање на странската високообразовна квалификација даден согласно член 198 став 2 од Законот за високото образование, Министерството за образование и наука на Република Северна Македонија одлучи како во диспозитивот на решението.

УПАТСТВО ЗА ПРАВНО СРЕДСТВО: Барателот кој не е задоволен од решението за признавање на странска високообразовна квалификација може да поднесе тужба до Управниот суд во рок од 30 дена од денот на приемот на решението.

По овластување од Министер за образование и наука бр.08-1743/1 од 11.02.2022 година
Me autorizim të Ministrit të Arsimit dhe Shkencës nr.08-1743/1 nga 11.02.2022

Љаура Цана/Laura Cana



Изработил / Përgatiti: м-р Викторија Динковска
Контролирал/Kontrollor: м-р Елена Неделковска-Михајловик

Доставено до:
- барател



Република Северна Македонија
КОМОРА НА ОВЛАСТЕНИ АРХИТЕКТИ
И ОВЛАСТЕНИ ИНЖЕНЕРИ

Врз основа на член 17 став 2 од Законот за градење „Службен весник на Република Македонија“ бр.70/2013-пречистен текст, 79/2013, 137/2013, 163/2013, 27/2014, 28/2014, 42/2014, 115/2014, 149/2014, 187/2014, 44/2015, 129/2015, 217/2015, 226/2015, 30/2016, 31/2016, 39/2016, 71/2016 и 132/2016, 35/2018, 64/2018, 168/2018, 244/2019, 18/2020, 277/2022 и 111/2023), Комората на овластени архитекти и овластени инженери издава

ОВЛАСТУВАЊЕ А

ЗА ИЗРАБОТКА НА ПРОЕКТНА ДОКУМЕНТАЦИЈА

од

ЕЛЕКТРОТЕХНИКА

на

РАТКО СТАНОЈКОВСКИ

дипломиран електротехнички инженер (NQF VII₁)


со подмирување на членарината за секоја тековна година
овластувањето важи до 19.11.2028 год.

Број: **4.0003**

Издадено на: 20.11.2023 год.



Претседател на
Комората на овластени архитекти
и овластени инженери


М-р Кристијанка Чулак
дипл.инж.арх.



ПРОЕКТНА ПРОГРАМА СО ГРАФИЧКИ ПРИЛОЗИ

ПРОЕКТНА ПРОГРАМА

ЗА ИЗРАБОТКА НА ИЗМЕНА И ДОПОЛНА НА УРБАНИСТИЧКИ ПРОЕКТ ВОН ОПФАТ НА УРБАНИСТИЧКИ ПЛАН СО НАМЕНА Е1.13 – ПОВРШИНСКИ СОЛАРНИ И ФОТОВОЛТАИЧНИ ЕЛЕКТРАНИ, ЗА ФОТОНАПОНСКА ЕЛЕКТРОЦЕНТРАЛА НА ГП 1.2, КП 2027/2, КП 2027/3 И КП 2027/4, КО ГРАДЕЦ–ВГР, ОПШТИНА ВАЛАНДОВО

ВОВЕД

Согласно член 58 став 6 од *Законот за урбанистичко планирање* („Сл.весник на Р.С.Македонија“ бр.32/20 и 111/23), урбанистички проект (УП) може да се изработува и за поединечни градби и инфраструктури од државно и локално значење вон населени места за простори за коишто не постојат услови и/или економска оправданост за донесување на урбанистички план, а постои соодветен или некатегоризиран сообраќаен пристап.

Во таков случај УП се изработува врз основа на прибавени услови за планирање на просторот.

Изработката на **Измена и дополна на урбанистички проект вон опфат на урбанистички план со намена Е1.13 – површински соларни и фотоволтаични електрани, за фотонапонска електроцентрала на ГП 1.2, КП 2027/2, КП 2027/3 и КП 2027/4, КО Градец–вгр, Општина Валандово** е во согласност со член 59 став 6 точка 11 од *Законот за урбанистичко планирање* („Сл.весник на Р.С.Македонија“ бр. 32/20 и 111/23), како и член 58 став 3 точка 14 од *Правилникот за урбанистичко планирање* („Сл.весник на Р.С.Македонија“ бр. 225/20, 219/21, 104/22 и 99/23) каде може да се уредуваат поединечни градби како што се градби за производство на енергија – фотоволтаични плантажи.

Целта на урбанистичкиот проект е да се овозможи измена и дополна на усвоениот УП со намена Е 1.13- Фотоволтаични електрани, ГП1.2 на КП.БР.2027/2, 2027/3 и 2027/4, К.О. Градец, в.г., Општина Валандово со тех. бр. 03-34/22 од март 2022 година изработен од страна на ДООЕЛ Нимаер Струга, за кој е издадено Решение за одобрување под арх. бр. 12-127/09 од 27.04.2022 година од страна на Општина Валандово и подобри услови за реализација и изградба на фотоволтажна централа за производство на енергија од обновливи извори (сончева енергија), што кореспондира со основните определби на Просторниот план на Р.Македонија. Преку воведување на алтернативни извори на енергија се овозможува заштеда на необновливи извори на енергија што е еден од основните приоритети во одржливиот развој.

ОПИС НА ПРОЕКТНИОТ ОПФАТ

Проектниот опфат на **Измена и дополна на урбанистички проект вон опфат на урбанистички план со намена Е1.13 – површински соларни и фотоволтаични електрани, за фотонапонска електроцентрала на ГП 1.2, КП 2027/2, КП 2027/3 и КП 2027/4, КО Градец–вгр, Општина Валандово**, се наоѓа источно од селото Градец, покрај постоен земјен пат и е опфатен со претходна планско-проектна документација односно одобриениот УП со намена Е 1.13- Фотоволтаични електрани, ГП1.2 на КП.БР.2027/2, 2027/3 и 2027/4, К.О. Градец, в.г., Општина Валандово со тех. бр. 03-34/22 од март 2022 година.

Пристапот ќе се обезбеди од постојниот земјен пат, од источната страна на проектниот опфат.

Границите на проектниот опфат се:

- На север се движи по дел од јужната граница на КП 2027/16 и 2027/15, КО Градец-вгр;
- На исток се движи по дел од границата на КП 2312, којашто воедно е и пристапен пат;
- На југ се движи по дел од северната граница на КП 2027/7, КП 2027/6 и КП 2027/5 Градец-вгр, потоа продолжува западно да се движи по дел од источната граница на КП 2027/10, КП 2022/1 КО Градец-вгр;
- На запад се движи по источните граници на дел од КП 2027/10, КП 2022/1 КО Градец-вгр;

Површината на проектниот опфат на урбанистичкиот проект изнесува 1.22 ха (12166.9916м²) и е со следните координати на прекршните точки на опфатот:

Површина: 12166.9916м²

Периметар: 595.4589м'

1.	X=4578984.0500	Y=7622582.0500
2.	X=4579025.6300	Y=7622521.9300
3.	X=4579025.6300	Y=7622521.9300
4.	X=4579049.2100	Y=7622491.4200
5.	X=4579074.4100	Y=7622506.0100
6.	X=4579088.6500	Y=7622515.5500
7.	X=4579065.4200	Y=7622550.5000
8.	X=4579023.2900	Y=7622610.2300
9.	X=4578974.4500	Y=7622677.7900
10.	X=4578943.3900	Y=7622720.6800
11.	X=4578904.7900	Y=7622692.9800
12.	X=4578902.9500	Y=7622691.8100

ПРОЕКТНИ БАРАЊА ЗА ГРАДБИТЕ ВО РАМКИТЕ НА ПРОЕКТНИОТ ОПФАТ

Просторот во рамки на проектниот опфат на **Измена и дополна на урбанистички проект вон опфат на урбанистички план со намена Е1.13 – површински соларни и фотоволтаични електрани, за фотонапонска електроцентра на ГП 1.2, КП 2027/2, КП 2027/3 и КП 2027/4, КО Градец-вгр, Општина Валандово**, треба да се разработи како комплекс од градби со намена инфраструктура т.е. во градежната парцела треба да се утврди простор определен со градежни линии во кој можат да се поставуваат повеќе градби - на фотоволтаични панели кои ќе овозможат производство на електрична енергија со капацитет над 1MW, како и изградба на трафостаница за потребите на фотоволтажната централа.

Со урбанистичкиот проект, согласно член 77 став 1 од *Правилникот за урбанистичко планирање („Сл.весник на Р.С.Македонија“ бр. 225/20, 219/21, 104/22 и 99/23)*, се планира следната поединечна намена:

Е1.13 – Површински соларни и фотоволтаични електрани

Трафостаниците, согласно горенаведениот Правилник, спаѓаат во поединечната намена **Е1.8 – Инфраструктури за пренос на електрична енергија** и истата претставува комплементарна намена во смисла на член 80 од *Правилникот за урбанистичко планирање („Сл.весник на Р.С.Македонија“ бр. 225/20, 219/21, 104/22 и*

99/23) т.е. намена што во градежната парцела ја дополнува и служи исклучиво за функционирање на утврдената поединечна намена.

Во **Планскиот дел** од урбанистичкиот проект да се даде урбанистичко решение на опфатот со сите потребни урбанистички параметри, внатрешни сообраќајници и партерно решение со хортикултура.

Покрај ова, потребно е решавање и на сообраќајниот пристап и стационарниот сообраќај.

Имајќи ја во предвид предметната поединечна намена, а согласно член 134 од *Правилникот за урбанистичко планирање („Сл.весник на Р.С.Македонија“ бр. 225/20, 219/21, 104/22 и 99/23)* за групата на класи на намена Е – Инфраструктури, „Потребниот број паркинг места се утврдува во процесот на донесувањето на урбанистички план, во зависност од конкретната намена на градбата, бројот и структурата на вработени, бројот, фреквенцијата и структурата на корисниците, степенот на моторизација, постоењето и капацитетот на јавен превоз, водејќи грижа сите потреби од стационарен сообраќај – службен, индивидуален, за возилата и механизацијата што се употребува за потребите на основната намена на градбата, како и за посетителите и корисниците на градбата – да се обезбедат во рамки на градежната парцела, и/или на соседна градежна парцела и/или на земјиште за општа употреба“. Во овој урбанистички проект се задржуваат испланираните паркинг места и се вкупно 3 паркинг места за лесни моторни возила, во рамки на сопствената парцела.

Проектниот дел на урбанистичкиот проект да содржи идеен проект за градбите во проектниот опфат од соодветните технички струки – архитектонска и техничка инфраструктура.

ФВ модулите кои се предвидуваат да се постават ќе бидат со моќност од 570W, метална конструкција со набивање и поставување на соодветна трафостаница.

ПРОЕКТНИ БАРАЊА ЗА ИНФРАСТРУКТУРАТА

Заради чистење на ФВ модулите, добро е да има приклучок на водоводна мрежа. Поради видео надзорот и уличното осветлување, потребно е да има и приклучок на дистрибутивната електро мрежа.

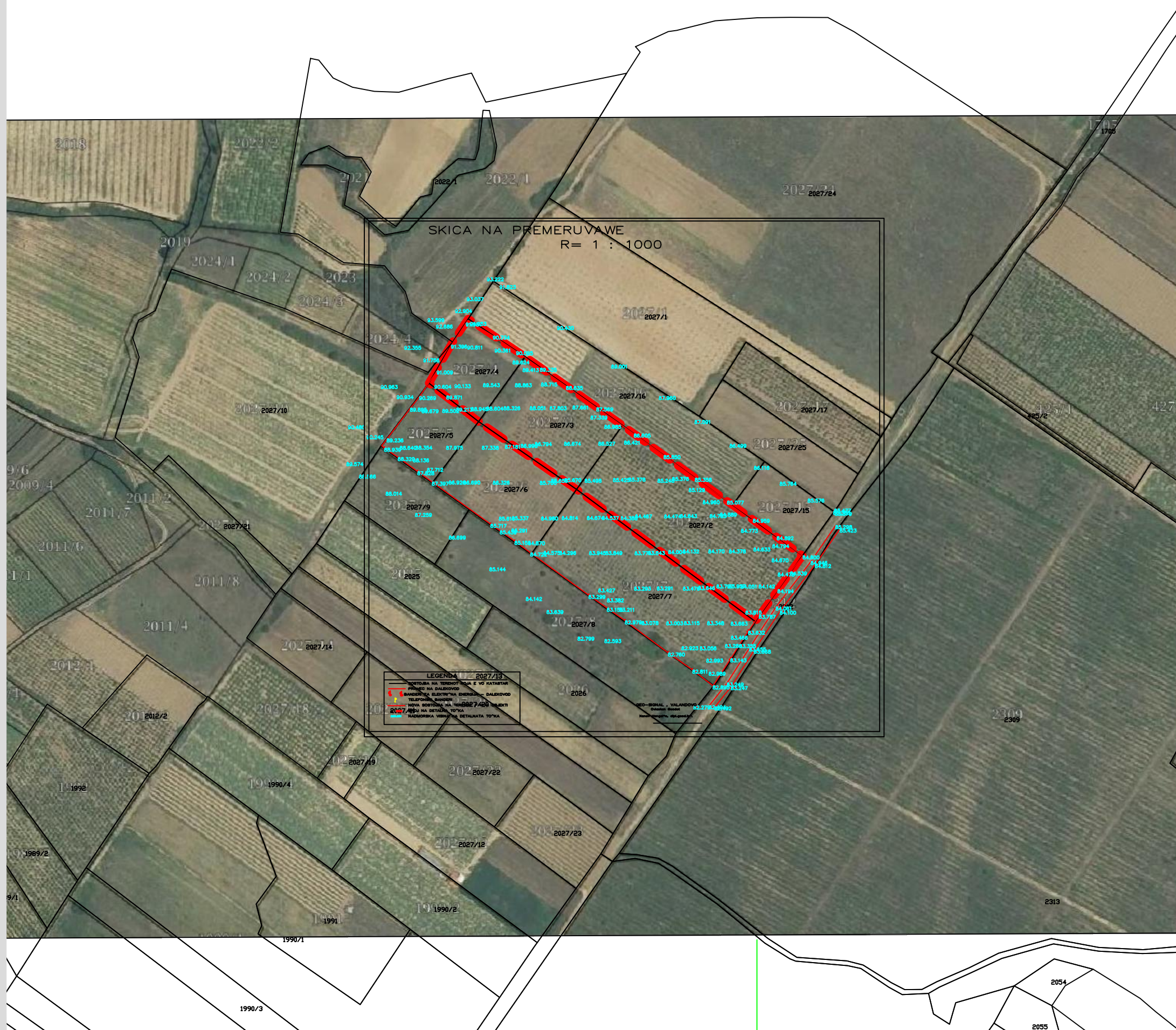
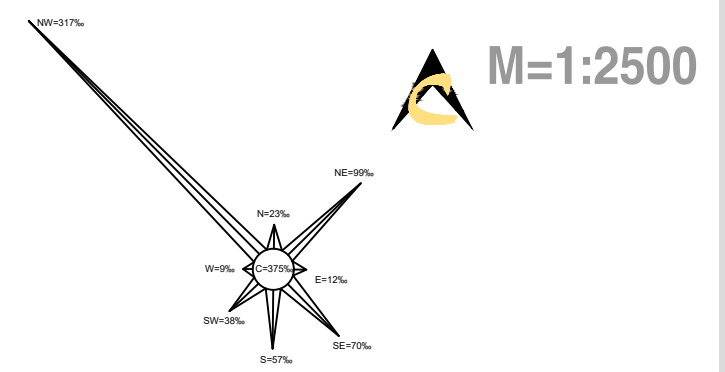
Инвеститор:
ДПТ СОЛИС ИНВЕСТ ДООЕЛ

Управител:
Костадин Пецев



Костадин Пецев

ПРОЕКТНА ПРОГРАМА ЗА ИЗРАБОТКА НА ИЗМЕНА И ДОПОЛНА НА УПВОУП СО НАМЕНА Е1.13 – ПОВРШИНСКИ СОЛАРНИ И ФОТОВОЛТАИЧНИ ЕЛЕКТРАНИ, ЗА ФОТОНАПОНСКА ЕЛЕКТРОЦЕНТРАЛА НА ГП 1.2, КП 2027/2, КП 2027/3 И КП 2027/4, КО ГРАДЕЦ-ВГР, ОПШТИНА ВАЛАНДОВО



ЛЕГЕНДА

ГРАНИЦА НА ПРОЕКТЕН ОПФАТ П = 1,22ха

ЧИП ГРУП - СКОПЈЕ ЛИЦЕНЦИ Бр. 0.095
 „КОСТУРСКИ ХЕРОИ“ БР.15/1-01А 1000 СКОПЈЕ Бр. П.352/А

НАРАЧАТЕЛИ
 ДПТ СОЛИС ИНВЕСТ ДООЕЛ

СОДРЖИНА
 САТЕЛИТСКА СНИМКА - АКН

ФАЗА
 ПРОЕКТНА ПРОГРАМА ЗА ИЗРАБОТКА НА УПВОУП

У

НАСЛОВ ПРОЕКТНА ПРОГРАМА ЗА ИЗРАБОТКА НА ИЗМЕНА И ДОПОЛНА НА УПВОУП СО НАМЕНА Е1.13 – ПОВРШИНСКИ СОЛАРНИ И ФОТОВОЛТАИЧНИ ЕЛЕКТРАНИ, ЗА ФОТОНАПОНСКА ЕЛЕКТРОЦЕНТРАЛА НА ГП 1.2, КП 2027/2, КП 2027/3 И КП 2027/4, КО ГРАДЕЦ-ВГР, О ВАЛАНДОВО

ТЕХ.БР.
 44-12/23


ПЛАНЕРИ
 СИЛВАНА ВАНОВСКА дипл.инж.арх. овластување 0.0065

СОРАБОТНИЦИ
 ЕЛЕОНОРА ЗДРАВКОВСКА маг.инж.арх
 СОФИЈА ЈАНКУЛОВСКА, маг.урб.

УПРАВИТЕЛ СИЛВАНА ВАНОВСКА диа овластување 0.0065	РАЗМЕР М = 1:2500	ДАТА ДЕКЕМВРИ 2023	ЛИСТ 2
--	----------------------	-----------------------	-----------



УСЛОВИ ЗА ПЛАНИРАЊЕ НА ПРОСТОРОТ



УСЛОВИ ЗА ПЛАНИРАЊЕ НА ПРОСТОРОТ
за изградба на фотоволтаични електрани на КП 2027/2, 2027/3, 2027/4, 2027/5,
2027/6 и 2027/7, КО Градец-вон г.р.

ОПШТИНА ВАЛАНДОВО

КОИ ПРОИЗЛЕГУВААТ ОД ПРОСТОРНИОТ ПЛАН НА РЕПУБЛИКА МАКЕДОНИЈА

Тех. бр. Y12521

Скопје, октомври 2021

УСЛОВИ ЗА ПЛАНИРАЊЕ НА ПРОСТОРОТ
за изградба на фотоволтаични електрани на КП 2027/2, 2027/3, 2027/4, 2027/5,
2027/6 и 2027/7, КО Градец-вон г.р.

ОПШТИНА ВАЛАНДОВО

КОИ ПРОИЗЛЕГУВААТ ОД ПРОСТОРНИОТ ПЛАН НА РЕПУБЛИКА МАКЕДОНИЈА

Барател: Општина Валандово

Тех.бр. Y12521

Раководител на задачата:
Благој Јанков, д.е.и.

Координатор:
м-р Весна Мирчевска Димишковска, д.и.з.ж.с.

Помошник раководител на сектор за ИТ и инфраструктура:
м-р Соња Георгиева Депинова, д.г.и.

Агенција за планирање на просторот

Директор

м-р Андријана Андреева, д.и.а.

Скопје, октомври 2021

УСЛОВИ ЗА ПЛАНИРАЊЕ НА ПРОСТОРОТ
за изградба на фотоволтаични електрани на КП 2027/2, 2027/3, 2027/4, 2027/5,
2027/6 и 2027/7, КО Градец-вон.г.р.
ОПШТИНА ВАЛАНДОВО

На седницата одржана на 11.06.2004 година, Собранието на Република Македонија, го донесе Просторниот план на Република Македонија како највисок, стратешки, долгорочен, интегрален и развоен документ, заради утврдување на рамномерен и одржлив просторен развој на државата, определување на намената, како и уредувањето и користењето на просторот.

Со Просторниот план се утврдуваат условите за хумано живеење и работа на граѓаните, рационалното управување со просторот и се обезбедуваат услови за спроведување на мерки и активности за заштита и унапредување на животната средина и природата, заштита од воени дејствија, природни и технолошки катастрофи.

Со донесувањето на Планот се донесе и Закон за спроведување на Просторниот план на Република Македонија (“Службен весник на Република Македонија”, број 39/2004).

Со Законот се уредуваат условите начините и динамиката на спроведувањето на Просторниот план, како и правата и одговорностите на субјектите во спроведувањето на Планот.

Законот за спроведување на Просторниот план на Република Македонија, се заснова врз следните основни начела:

- јавен интерес на Просторниот план на Република Македонија;
- единствен систем во планирањето на просторот;
- јавност во спроведувањето на Просторниот план;
- стратешкиот карактер на просторниот развој на државата;
- следење на состојбите во просторот;
- усогласување на стратешките документи на државата и сите зафати и интервенции во просторот;
- **координација на Просторниот план на Република Македонија, со другите просторни и урбанистички планови и другата документација за планирање и уредување на просторот, како и со субјектите за вршење на стручни работи во спроведувањето на Планот.**

Спроведувањето на Планот подразбира задолжително усогласување на соодветните стратегии, основи, други развојни програми и сите видови на планови од пониско ниво, со Просторниот план.

Според член 4 од овој Закон, Просторниот план, се спроведува со изготвување и донесување на просторни планови на региони, просторни планови на подрачја од посебен интерес, просторен план на општина, на општините во градот Скопје и на Градот Скопје, како и со урбанистички планови за населените места и друга документација за планирање и уредување на просторот, предвидена со закон.

За изработка и донесување на плановите од став 2 на овој член, Министерството надлежно за работите на просторното планирање, издава Решение за Услови за планирање на просторот.

Условите за планирање на просторот се наменети за изградба на фотоволтаични електрани, на КП 2027/2, 2027/3, 2027/4, 2027/5, 2027/6, 2027/7, КО Градец-вон г.р., Општина Валандово. Површината на предметниот опфат изнесува 2,41 ha, и зафаќа земјоделско земјиште: ниви и лозја.

Вкупната моќност на објектите со намена фотоволтаични електрани во проектниот опфат за ГП.1.1 изнесува 0,96 MW и за ГП.1.2 изнесува 0,97 MW.

Видот на планската документација да се усогласи со Законот за урбанистичко планирање и Правилникот за урбанистичко планирање.

Условите за планирање треба да претставуваат влезни параметри и насоки при планирањето на просторот на населбата и поставување на планските концепции и решенија по сите области релевантни за планирањето на просторот, обработени во согласност со Просторниот план на Република Македонија.

Основни определби на Просторниот план на Република Македонија

Основната стратешка определба на Просторниот план на Републиката е остварување на повисок степен на вкупната функционална интегрираност на просторот на државата, како и обезбедување услови за значително поголема инфраструктурна и економска интеграција со соседните и останатите европски земји.

Остварувањето на повисок степен на интегрираност на просторот на Републиката подразбира намалување на регионалните диспропорции, односно квалитативни промени во просторната, економската и социјалната структура. Во инвестиционите одлуки, стриктно се почитуваат локационите, техно-економските и критериумите за заштита на животната средина, кои се усвоени на национално ниво. Една од основните цели на Просторниот план се однесува на штедење, рационално користење и заштита на природните ресурси, искористување на погодностите за производство и лоцирање на активности на простори врзани со местото на одгледување или искористување.

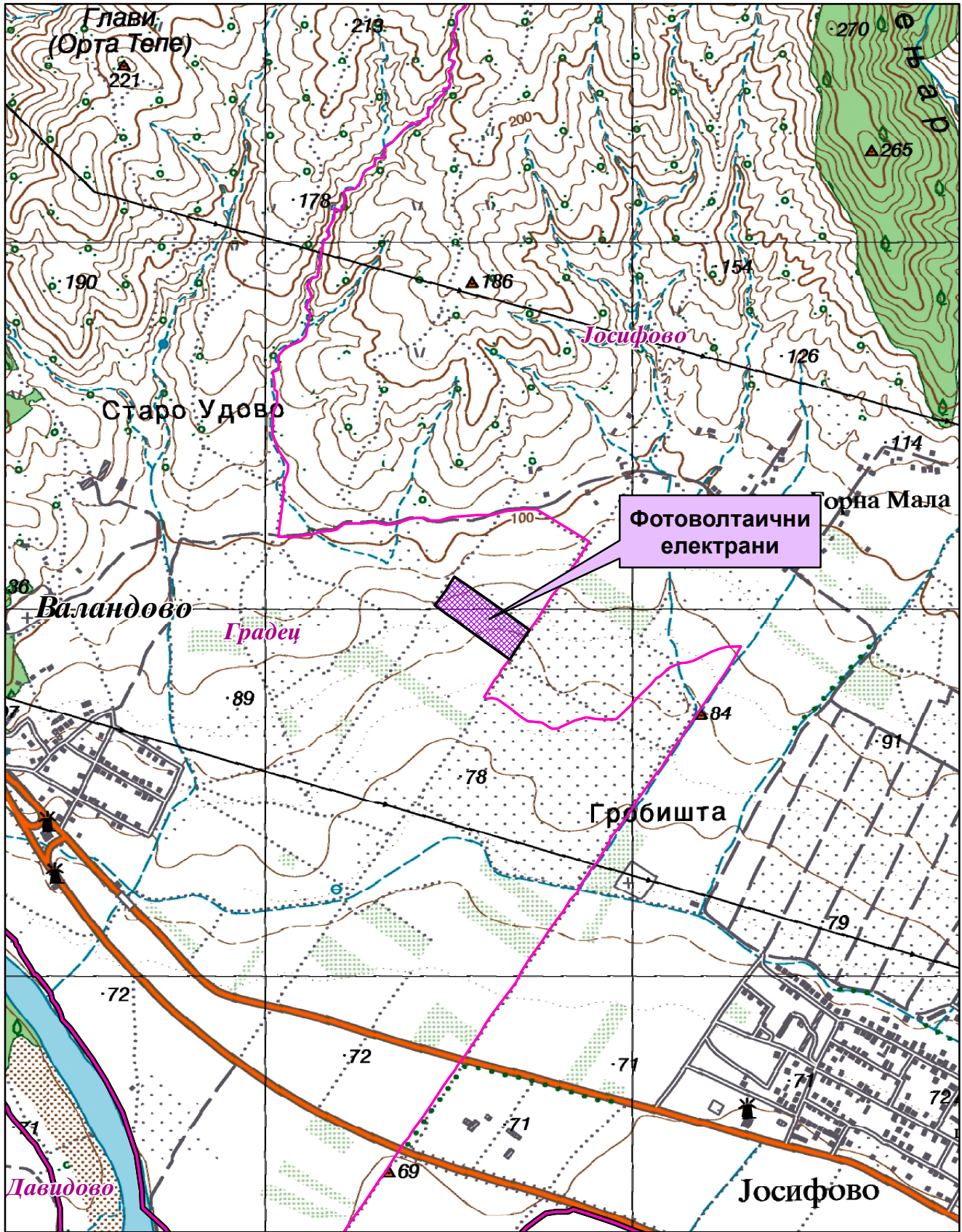
Меѓу приоритетните определби на Просторниот план е заштитата на земјодел-ското земјиште, а особено стриктното ограничување на трансформацијата на земјиштето од I - IV бонитетна класа за неземјоделско користење, како и зачувување на квалитетот и природната плодност на земјиштето.

Во напорите за унапредување на квалитетот на живеењето во Републиката, посебно тежиште се става на унапредувањето и заштитата на животната средина. Состојбата на животната средина и еколошките барања се битен фактор на ограничување во планирањето на активностите, заради што е неопходна процена на влијанијата врз животната средина. Посебно значење имаат заштитата и промоцијата на вредните природни богатства и поголемите подрачја со посебна намена и со природни вредности, важни за биодиверзитетот и квалитетот на животната средина, како и заштитата и промоцијата, или соодветниот третман на

*Услови за планирање на просторот за изградба на фотоволтаични електрани,
КО Градец-вон г.р., Општина Валандово*

културното богатство согласно со неговата културолошка и цивилизациска важност и значење.

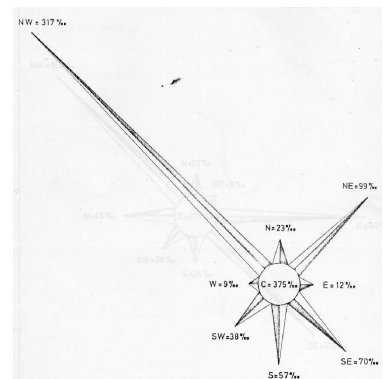
Местоположба на локацијата и ружа на ветрови



Општинска граница



Катастарска граница



Природни и климатски карактеристики

Природните карактеристики на едно подрачје претставуваат збир на вредности и обележја создадени од природата без учество и влијание на човекот. Во нив спаѓаат географската и геопрометната положба на подрачјето, релјефните карактеристики, геолошки, сеизмички, педолошки и климатски карактеристики.

Субмедитеранското подрачје во Република Северна Македонија ги опфаќа најниските делови од долниот тек на реката Вардар до Грчката граница (Гевгелиската, Валандовската и Дојранската котлина). Надморската височина на ова подрачје е од 59 до 500 m.

Ова подрачје од север и од северозапад е ограничено со планините: Градишка Планина, Плауш, Беласица и Кожуф, кои влијаат како заштитна препрека врз времето и климата на ова подрачје, модифицирајќи ги студените (континенталните) воздушни маси кои се транспортираат кон јужните делови од Балканскиот Полуостров. Од друга страна пак ова подрачје е значително подотворено кон Егејското Море од каде допираат влијанијата на Медитеранот и се чувствуваат карактеристиките на медитеранските особености на времето и климата било преку формирање на топли и влажни воздушни маси кои имаат карактеристики на Медитеранот или преку други атмосферски нарушувања (топли или студени атмосферски фронтови) и други влијанија.

Метеоролошката станица Валандово е лоцирана на:

Валандово $X_c = 100m$ $X = 41^{\circ} 19'$ $Y = 22^{\circ} 34'$

Ова е најтоплото подрачје во Република Северна Македонија. Просечната годишна температура на воздухот се движи од $14.0^{\circ}C$ - $14.5^{\circ}C$. Најтопол месец е јули со средна температура на воздухот од $24.6^{\circ}C$ до $25.3^{\circ}C$. Најстуден месец е јануари со просечна повеќегодишна температура на воздухот која се движи во границите помеѓу $3.3^{\circ}C$ и $3.5^{\circ}C$.

Просечните годишни температурни амплитуди на воздухот се движат помеѓу $21.2^{\circ}C$ и $21.8^{\circ}C$ и се поголеми во споредба со годишните амплитуди забележано северно од Демир Капија, но се повисоки од $20.0^{\circ}C$, колку што изнесуваат во Медитеранските области.

Апсолутно највисока максимална температура на воздухот во ова подрачје изнесува $44.3^{\circ}C$ на 6. VII.1988 год.

Апсолутно најниски температури на воздухот изнесуваат: $-12.5^{\circ}C$ во Валандово.

Највисоко достигнати апсолутни годишни амплитуди на воздухот изнесуваат $56.0^{\circ}C$. Тие се значително повисоки отколку во типичните медитерански области, поради континенталните влијанија.

Средната месечна максимална температура на воздухот изнесува $7.6^{\circ}C$ во јануари, и $31.6^{\circ}C$ во август.

Средната јануарска минимална температура на воздухот во ова подрачје изнесува $0.7^{\circ}C$, додека средната јулска минимална температура на воздухот е $18.0^{\circ}C$.

Во ова подрачје има најголем број на топли и тропски денови.

Вкупниот број на тропски денови во Валандово изнесува 72 при што најголем број се забележани во јули 23 дена, додека во Нов Дојран вкупниот број на тропски денови изнесува 54.

Годишниот број на летни денови изнесува од 131 до 136 од тоа најмногу во текот на месеците јули и август. Во септември има повеќе топли (летни) денови отколку во мај (дури и во јуни), што укажува дека есента е потопла од пролетта, како и дека летните денови продолжуваат во месец септември.

Ова подрачје се одликува и со најмал број на мразни денови (годишно од 32 во Нов Дојран, 43 во Валандово, до 49 во Гевгелија). Најмногу мразни денови има во јануари (од 12 до 17).

Една од основните карактеристики на ова подрачје е тоа што на оваа територија порано завршуваат пролетните и покасно почнуваат есенските мразеви така што екстремниот мразен период трае од 92 до 127 денови, што е помал отколку во другите подрачја.

Најголем просечен број на мразни денови се јавуваат во Гевгелија во јануари и изнесуваат 17 денови додека во текот на годината вкупниот број изнесува 49 дена.

Годишните суми на врнежи во ова подрачје се движат во границите помеѓу 601.6mm и 682.4mm.

Најврнежлив месец е ноември со просечна месечна количина на врнежите која се движи помеѓу 79.5mm и 93.1mm, додека најсув месец е јули или август со следните количини на врнежите од 30.6 до 33.8mm. Овој минимум е скоро три пати помал од најврнежливиот месец од годината и е една од значајните карактеристики на климата на ова подрачје.

Исто така во подрачјето на централните и најниските делови од Гевгелиско-Валандовскиот регион се јавуваат најмали количини на врнежите што претставува таканаречена "врнежлива сенка", во споредба со другите делови од регионот со просечна количина на врнежите кои се под 650mm годишно. Во другите делови од ова подрачје годишната количина на врнежите е помеѓу 700-800mm (при што се земени во предвид податоци од другите дождомерни станици од ова подрачје, до надморска височина од 500m.

Сите досегашни податоци за врнежите говорат дека во ова подрачје се јавува Медитерански (маритимен) плувиометриски (врнежлив) режим, со карактеристичен влажен зимски период и мошне сушен летен период.

Според резултатите од измерените дневни суми на врнежите најголема количина на врнежите изнесува 129.7mm (на 2.II.1986 год.) во Гевгелија.

Во ова подрачје врнежите имаат често пороен карактер, особено во летните месеци, со што се засилува сушниот карактер на летото. Сушата повремено се јавува и во пролетните и есенските месеци поврзувајќи се со летната суша.

Средната годишна релативна влажност на воздухот се движи помеѓу 69% во Валандово до 71% во Гевгелија. Со значително ниски вредности на релативната влажност на воздухот се месеците јули и август кога просечната влажност на воздухот изнесува помеѓу 57% и 59%. Во зимските месеци таа изнесува од 75% до 81%.

Вкупниот број на сончеви часови, според податоците од метеоролошката станица Гевгелија изнесува 2371.0 часа со максимум во месец јули (326.0 часа) додека најмал број на сончеви часови има во месец декември (104.4 часа).

Просечната годишна облачност во ова подрачје се движи во границите помеѓу 4.4 и 4.6 десетини. Најголема облачност се јавува во зимскиот дел од годината (во ноември, декември, јануари, февруари и март) со просечна облачност над 5.0 десетини, со максимум во ноември (од 5.2 до 5.6 десетини), како и во месец јануари (исто така од 5.4 до 5.8 десетини).

Просечниот годишен број на тмурни денови (денови со облачност поголема од 8 десетини) изнесува од 76.0 до 94.0 дена. Просечно најголем број на тмурни денови се јавува во месец ноември (9 до 12) додека најмал број на тмурни денови се јавуваат во месеците јули и август од 2 до 3 дена.

На територијата на ова подрачје просечниот број на ведри денови (денови со облачност помала од 2 десетини) се движи помеѓу 108 до 130 дена. Во текот на годината, најголем број на ведри денови се јавуваат во месец август од 16 до 17 дена.

Сите досегашни метеоролошко-климатолошки податоци покажуваат дека во ова подрачје се сменуваат жежок, светол и сув летен период со не толку студен, влажен и тмурен период.

Најзачестени ветрови во ова климатско подрачје се ветровите од северна и северозападна насока со 319% во Нов Дојран (од СЗ), 320% во Валандово (од СЗ) до 205% во Гевгелија (од С). Во исто време од овие насоки просечните брзини на ветерот изнесуваат 3.8m/s во Нов Дојран (од СЗ), 3.5m/s и 3.4m/s во Гевгелија од С и СЗ насока. Најголеми силини на ветровите од по 10 Бофори се забележани од најфреквентните насоки: во Нов Дојран од СЗ, во Валандово од СЗ и во Гевгелија од СЗ и од С.

Економски основи на просторниот развој

Концептот на планиран развој и просторна разместеност на економските дејности во "Просторниот план на Република Македонија" се темели на дефинираните цели на економскиот развој во "Националната стратегија на економскиот развој", определбите за рационално користење на потенцијалите и погодностите на развојот, поставеноста на системот на населби, како и политиката за порамномерна и порационална просторна организација на производните и услужни дејности.

Според економската структура, фазата од развојот во која се наоѓа економијата, степенот на расположивоста на факторите, економските состојби и економската позиција на Државата во светот, идниот развој на македонската економија е детерминиран од насоките и комбинацијата на инвестициите со другите развојни фактори.

Концепцијата на просторната организација на производните и услужни дејности поаѓајќи од објективните фактори, пазарните услови, доминацијата на приватната сопственост во економскиот систем и одлуките на државните и локалните органи, се остварува како комбинација на концентрацијата на стопанството на одделни места и дисперзија во просторот кои се комплементарни приоди во развојот и просторната разместеност на економските дејности.

Со разместувањето на производните и услужни дејности и со агломирањето на населението во просторот, се формираат центри-полови на развојот како што е Градот Валандово со гравитационо влијание врз планскиот опфат на локацијата за која се наменети Условите за планирање на просторот.

Половите на развој ги формираат оските на развојот детерминирани од географските карактеристики на просторите, т.е. релјефот, теченијата на реките и слично, а во современите текови позначајни се деловните односи, комуникациите, како и изградените инфраструктурни системи и стопански капацитети.

Со Просторниот план на Република Македонија дефинирани се пет оски на развој од кои релевантна за Општината на чиј простор припаѓа предметниот опфат за кој се наменети Условите за планирање е развојната оска “Север-Југ”. Развојната оска “Север-Југ” минува по средината на територијата на земјата и го следи од Скопје на југ течението на реката Вардар. Формирана е историски во текот на целиот XX век, па и порано, а на југ, преку границата стигнува до Солун. По Првата светска војна таа продолжи и на север, па се спои со оската по течението на реката Морава. Денес, на територијата на земјата ги поврзува градовите: Куманово - Скопје - Велес - Неготино (и Кавадарци) - Демир Капија - Валандово - Гевгелија. На север од Скопје има и еден крак до Приштина. Какви промени и да се случат, во наредните децении оваа оска ќе остане главна.

Развојните оски имаат значајна улога во просторната организација, а во прв ред за модернизација на патиштата, за изградбата на далекуводи, гасоводи итн., со што ќе се создадат предуслови за поттикнување на развојот на вкупната економија во Регионот и интегрален просторен развој на Државата.

При спроведување на стратегијата за организација и користење на просторот за алокација на производни и услужни дејности, решенијата во просторот треба да овозможат поголема атрактивност на просторот, заштита на природните и создадени ресурси и богатства, сообраќајно и информатичко поврзување, локациона флексибилност и почитување на развојните фактори.

Според определбите на Просторниот план, идниот развој и разместеност на производните и услужни дејности треба да базира на одржливост на економијата применувајќи ги законитостите на пазарната економија и релевантната законска регулатива од областа на заштитата на животната средина, особено превенција и спречување на негативните влијанија на економските активности врз животната и работна средина.

Реализацијата за изградбата на предвидените фотоволтаични електрани, КО Градец-вон.г.р., Општина Валандово на површина од 2,41 ha, ќе биде во функција на одржливиот развој преку производство на енергија од обновливи извори (сончева енергија).

Една од планските определби утврдени со Просторниот план на Република Македонија е рационално користење на земјиштето заради што е неопходно пред започнување на сите активности да се утврди економската и општествена оправданост за зафаќање на предложената површина на планскиот опфат.

Користење и заштита на земјоделско земјиште

Зачувувањето, заштитата и рационалното користење на земјоделското земјиште е основна планска определба и главен предуслов за ефикасно остварување на производните и другите функции на земјоделството, а конфликтните ситуации кои ќе произлегуваат од развојот на другите стопански и

општествени активности ќе се решаваат врз основа на критериуми за глобална општествено-економска рационалност и оправданост со што ќе се постигнат следните зацртани цели:

- Запирање на тенденциите на прекумерна и стихијна пренамена на плодните површини во непродуктивни цели;
- Зголемување на продуктивната способност на земјоделското земјиште и подобрување на структурата на обработливите површини во функција на поголемо производство на храна;
- Привремено или трајно исклучување од процесот на производство на храна на терените каде концентрацијата на токсични материи од сообраќајни коридори во земјиштето, воздухот и водата се над дозволените норми;
- Рекултивирање и враќање на деградираното земјиште во земјоделска намена со мелиоративни и агротехнички зафати;
- Искористување на компаративните предности и погодности на одделни подрачја и стопанства за повисок степен на финализација и задоволување на потребите на преработувачките капацитети и нивна ориентација кон извоз;
- Обезбедување на материјални и други услови за дефинирање и реализација на програмата за реонизација на земјоделското производство поради рационално искористување на сите природни ресурси, човечки потенцијали и индустриско-преработувачки капацитети.

Согласно Просторниот план на Република Македонија просторот на Републиката е поделен во 6 земјоделско стопански реони и 54 микрореони. Предметната локација припаѓа на Медитерански или Повардарски земјоделско стопански реон поделен на Јужно медитерански со 2 микрореони и Централно-медитерански со 10 микрореони.

При изработка на предметната документација, неопходно е воспоставување и почитување на ефикасна контрола на користењето и уредувањето на земјиштето и утврдување на нормите и стандарди за градба. Меѓу приоритетните определби на Просторниот план е заштитата на земјоделското земјиште, а особено стриктното ограничување на трансформацијата на земјиштето од I-IV бонитетна класа за неземјоделско користење, како и зачувување на квалитетот и природната плодност на земјиштето. **Предметната локација зафаќа земјоделско земјиште – ниви и лозја.**

Пренамената на земјоделското земјиште се регулира со Законот за земјоделско земјиште. Доколку при изработка на предметната документација се зафаќаат нови земјоделски површини, надлежниот орган за одобрување на планските програми веднаш по заверка на истите до Министерството за земјоделство, шумарство и водостопанство поднесува барање за согласност за трајна пренамена на земјоделско земјиште во градежно.

Водостопанство и водостопанска инфраструктура

Согласно Просторниот план на Република Македонија планирањето и реализирањето на активностите за подобрување на условите за живот треба да се во корелација со концептот за одржлив развој, кој подразбира рационално

користење на природните и создадените добра. Одржливиот развој подразбира користење на добрата во мерка која дозволува нивна репродукција, усогласување на развојните стратегии и спречување на конфликти во сите области на живеење. Во развојот на водостопанството и водостопанската инфраструктура мора да се запази концептот на одржлив развој кој е насочен кон рационално користење на водата. Стратегијата за користење и развој на водостопанството е условена од фактот дека Републиката е земја сиромашна со вода. Колку водите во одреден простор може да се сметаат за “воден ресурс” зависи од можноста за нивно искористување, односно од можноста за реализирање на водостопански решенија со кои водите ќе се искористат за покривање на потребите од вода за населението, земјоделството, индустријата и за заштитата на живиот свет.

Со Просторниот план на Република Македонија на територијата на Републиката дефинирани се 15 водостопански подрачја (ВП): „Полог”, „Скопје”, „Треска”, „Пчиња”, „Среден Вардар”, „Горна Брегалница”, „Средна и Долна Брегалница”, „Пелагонија”, „Средна и Долна Црна”, „Долен Вардар”, „Дојран”, „Струмичко Радовишко”, „Охридско - Струшко”, „Преспа” и „Дебар”. Оваа поделба овозможува пореално да се согледаат расположивите и потребните количини на вода за одреден регион.

Просторот на кој се предвидува изградба на фотоволтаични електрани во КО Градец-вон г.р., Општина Валандово, се наоѓа во водостопанското подрачје (ВП) „Долен Вардар” кое го опфаќа сливот на реката Вардар од водомерниот профил „Демир Капија” до границата со Република Грција. Во локалниот слив позначајни водотеци се десните притоки на реката Вардар: Стара Река, Кованска, Серменинска и Коњска Река и левите притоки Анска Река и Луда Мара.

ВП „Долен Вардар” спаѓа во подрачја кои се посиромашни со вода. Расположивите водни количини кои може да се изразат преку просторната дистрибуција на површинското истекување ($l/sek/km^2$), за ова ВП изнесува $q=6,3 l/sek/km^2$. (За споредба - во сливот на река Радика $q=26,2 l/sek/km^2$, или за река Треска $q=12,9 l/sek/km^2$).

За целосно искористување на хидролошкиот потенцијал на водотеците во ВП „Долен Вардар” изградена е акумулацијата „Паљурци” на реката Луда Мара со корисна зафатнина од $2,8 \times 10^6 m^3$. Основна намена на водата од акумулацијата е наводнување на обработливите површини во Богданечко Поле.

За идниот период се предвидува изградба на акумулациите „Конско” на Конска Река и „Градец”, „Милетково”, „Ѓавато” и „Гевгелија” на реката Вардар. Овие акумулации се повеќенаменски, водите ќе се користат за наводнување на обработливите површини, производство на електрична енергија, контрола на поплави и оплеменување на малите води.

Во Републиката се регистрирани вкупно 4.414 извори од кои со издашност над 100 l/s регистрирани се 58. Во ВП “Долен Вардар” регистрирани се 227 извори, но ни еден не е регистриран како извор со значајна издашност.

Подземните води чија издашност зависи од климатските, морфолошките и хидрогеолошките карактеристики на просторот, поради посебниот квалитет со кој најчесто се одликуваат, може да бидат значаен воден ресурс, но потребно е дополнително истражување за нивниот капацитет.

Како посебен вид на подземни води се издвојуваат термалните, термоминералните и минералните води. Од овие води со значаен квалитет и капацитет се забележани на просторот Смоквица - Негорци - Гевгелија.

Изградбата на фотоволтаичните електрани со кои ќе се користи сончевата енергија, како обновлив ресурс за производство на електрична енергија, во подрачје кое е сиромашно со вода, ќе допринесе за подобрување на енергетската покриеност на Регионот во согласност со принципите на еколошко и одржливо искористување на природните ресурси.

За наводнување на обработливите површини во ВП „Долен Вардар“ изградени се системи за наводнување кои покриваат површина од 6.858 ha. во Гевгелиско, Богданечко и Валандовско Поле, а се предвидува проширување за нови 8.475 ha.

Од 2006 год. во тек е реализација на проектот за изградба на системи за наводнување во Јужниот регион на реката Вардар. Проектот се состои од:

Систем Миравци кој опфаќа површина од 535 ha;

Систем Удово кој опфаќа површина од 468 ha;

Систем Негорци/Предејци кој опфаќа површина од 540 ha;

Систем Паљурци кој опфаќа површина од 1085 ha. Системот Паљурци опфаќа и реконструкција на системи на површина од 1.050 ha.

При изработката на предметната документација за фотоволтаичните електрани да се согледа состојбата со постоечката и планираната инфраструктура за наводнување и да се предвидат соодветни мерки со кои ќе се избегнат конфликтите меѓу електраните и инфраструктурните системи за наводнување. Приоритет е заштита на земјоделското земјиште и ограничување на неговата трансформација во неземјоделско.

Енергетика и енергетска инфраструктура

Од аспект на енергетиката и енергетската инфраструктура со Просторниот план на Република Македонија се дефинираат состојбите, потребите и начините на задоволување на потрошувачката на разните видови на енергија во Републиката. При тоа приоритет се дава на намалување на увозната зависност на енергенти и енергија, односно задоволување на потрошувачката со домашно производство.

Според статистичките податоци последниве години во Републиката над 30% од потрошената електрична енергија е од увозно потекло за што се одвојуваат големи девизни средства. Зголемената потрошувачка на енергетски горива ја наметнува потребата од подобрувањето на енергетската ефикасност. Европската регулатива “Европа 2020” за паметен, одржлив и сеопфатен развој предвидува мерки за намалување на емисиите на издувни гасови, зголемување на користењето на обновливи извори на енергија и зголемување на енергетската ефикасност. Имплементирањето на овие мерки, ќе придонесе за подобра односно поквалитетна иднина за следните генерации, отворање на нови работни места, а истовремено се обезбедуваат услови за одржлив развој. Со рационално искористување на енергетските извори им се овозможува на идните генерации да имаат ресурси за сопствен раст и развој.

Размената на електрична енергија помеѓу балканските електроенергетски системи (чии земји најчесто се увозници) е многу значаен фактор за натамошниот развој. Електроенергетските системи на балканските земји треба да бидат поврзани со конективни водови кои што нема да преставуваат тесно грло во трансмисија на потребните количини на електрична моќност. Републиката досега има 400 kV конективни водови со Грција (кон Солун и Лерин) и Косово (Косово-Б) и кон Бугарија (Црвена Могила), а во план е градбата на вод кон Албанија. Планираната, со Просторниот план на РМ, траса на водот од Скопје5 кон Србија е сменета и изграден е водот Штип-Србија.

Локацијата за изградба на фотоволтаични електрани, КО Градец-вон г.р., Општина Валандово нема конфликт со постојните и планирани преносни и конективни водови. Постојниот 110kV преносен вод Валандово-Дуброво минува на 0,7km северно од оваа локација.

Градбата на фотоволтаични електрани ги подобрува перформансите на електроенергетската мрежа, го намалува увозот на електрична енергија и емисиите на стакленички гасови.

Гасовод и нафтовод

Природниот гас, со сегашната потрошувачка, малку е застапен во енергетскиот сектор во Републиката. Со негова зголемена употреба се воведува еколошки поприватливо гориво кое со својот хемиски состав и висока калорична моќ, претставува одлична замена за нафтата, нејзините деривати, јагленот и другите цврсти и течни горива. Природниот гас испушта помалку штетни материји во однос на другите енергенти, заради што аерозагадувањето е сведено на минимум.

Изградениот крак Жидилово-Скопје е дел од меѓународниот транзитен гасоводен систем Русија-Романија-Бугарија-С.Македонија. Се планира во идниот период доизградба на гасоводната мрежа во Републиката и поврзување со мрежите на соседните држави што ќе овозможи зголемување на сигурноста во снабдувањето на сите региони во Републиката, но и урамнотежување на потрошувачката во текот на целата година.

При проширувањето и натамошната доизградба на гасоводниот систем се планира да се изгради делница-4 Хамзали-Грција со што ќе се овозможат поволни услови за развој на гасоводната мрежа во овој регион. Трасата на планираниот гасовод од делница-4 ќе минува на 13km источно од оваа локација

Заради зголемување на сигурноста во снабдувањето со нафта и нафтени деривати на РС Македонија изграден е нафтоводот Скопје-Солун со кој се овозможува транспорт на два милиони тони сива нафта од пристаништето во Солун до Рафонеријата ОКТА. Трасата на изведениот **нафтовод Скопје-Солун** минува на 6,5km западно од оваа локација.

Население

Утврдувањето на концептот на просторната организација, уредувањето и користењето на територијата на Републиката, а во контекст на тоа и стопанската структура, зависи од развојот, структурните промени и просторната дистрибуција на населението.

Врз основа на прогноза за бројот, структурата, темпото на растежот, критериумите за разместување и подвижноста, треба да се покаже просторно-временската компонента на остварување на идната организација и уредување преку демографскиот аспект.

Демографските проекции, кои на планирањето му даваат нова димензија, покажуваат или треба да покажат, како во иднина ќе се формира населението, неговиот работен контингент (работна сила) и домаќинствата и како треба да придонесат кон сестрано согледување на идната состојба на населението како произведен дел, потрошувач и управувач - креатор.

Тргнувајќи од определбата дека **популациската политика преку систем на мерки и активности** треба да влијае врз природниот прираст, се оценува дека за обезбедување на плански развој и излез од состојбата на неразвиеност се наметнува водењето активна популациска политика во согласност со можностите на социо-економски развој на Републиката. Во овие рамки треба да се води единствена популациска политика со диференциран пристап и мерки по одделни подрачја, со цел да се постигне **оптимализација во користењето на просторот и ресурсите**, хуманизација на условите за семејниот и општествениот живот на населението, намалување на миграциите, како и создавање на услови за порамномерен регионален развој на Републиката.

Според податоците од Пописот на населението, домаќинствата и становите спроведен во 2002 год. вкупниот број на жители во Општина Валандово на чиј простор се наоѓа предметната локација, изнесува 11.890 жители, од кои 45,7% претставува расположива работна сила значаен потенцијал за идниот развој на овој крај.

Како демографска рамка, населението е значајна категорија која треба да се има во предвид при апроксимацијата на потенцијалните работни ресурси и потенцијалните потрошувачи и корисници на сите видови услуги.

Урбанизација и мрежа на населби

Урбанизацијата како сложен, динамичен процес треба да претставува основна рамка и влијателен фактор во насочувањето на долгорочниот просторен развој на Република Северна Македонија. Под поимот урбанизација се подразбира во прв ред развој на градовите изразен со порастот на нивното население, социјалните и политички функции и во изградбата и уредување на нивните просторно физички структури. Во поширока смисла урбанизацијата го опфаќа и развојот на руралните населби и простори кој е резултат на промените кои водат кон намалување на разликите помеѓу градот и селото.

Ваквите и слични иницијативи на соодветен начин се вградени во основните цели на урбанизацијата и развој и уредување на населбите, дефинирани во Просторниот план на Република Македонија.

Една од **целите** согласно ППРМ која треба да се земе во предвид при изработка на **фотоволтаичните електрани**, предвидува:

- Планско уредување и екипирање на населбите со **елементи на комунална инфраструктура**.

Од аспект на урбанизацијата при поставувањето на вакви објекти во просторот треба да се обрне внимание на изборот на локации од аспект на заштита на продуктивното земјиште, како и нивно вклопување во постојниот урбан модел на просторот и пејзажното обликување на окружувањето.

Иницијативата за изградба на фотоволтаични електрани, КО Градец-вон.г.р., Општина Валандово, ќе овозможи поефикасно снабдување на населбите со електрична енергија, што е особено значајно за оние кои немаат соодветно, односно квалитетно снабдување. Преку воведување на алтернативни извори на енергија се овозможува заштеда на необновливи извори на енергија што е еден од основните приоритети во одржливиот развој.

Домување

Основните цели на Просторниот план во областа на домувањето се во функција на оптимална проекција на станбениот простор, а се однесуваат на: обезбедување стан за секое домаќинство, подобрување на станбениот стандард, изградба на адекватна инфраструктура во функција на поквалитетен стандард на домување, асеизмичност во градбата, замена на субстандардниот станбен фонд и изнаоѓање модуси и дефинирање на критериуми за надминување на појавата на бесправна изградба.

Современата технологија, автоматизација и модернизација навлегува во сите пори на современиот живот, па оттаму предизвикува битни трансформации и во станот, кои квалитативно го менуваат традиционалниот тип на домување.

Порастот на животниот стандард и порастот на културата на домувањето доведуваат до постојано зголемување на површината на станот, подобрување на внатрешната организација и распоред, **квантитативно и квалитативно подигнување на комуналната опременост на станот.**

Во тој контекст, оваа иницијатива за изградба на фотоволтаични електрани, КО Градец-вон.г.р., Општина Валандово, е во функција на обезбедување поквалитетни услуги за снабдување на домаќинствата со електрична енергија во овој дел на Републиката, со што се овозможува квалитативно и квантитативно подигнување на комуналната опременост на станот.

Јавни функции

Организацијата на **јавните функции** е директно поврзана со планирањето и уредувањето на населбите и зависи од типот на населбата, нејзиното место и улога во хиерархијата на населбите и соодветното ниво на централитет.

Локацијата за изградба на фотоволтаични електрани, КО Градец-вон.г.р., Општина Валандово, е во функција на развој на стопанските активности и е надвор од урбаниот опфат на најблиската населба, така што нема препораки и обврски за организација на јавни функции, што значи дека се исклучени и можностите за било каков конфликт помеѓу два типа на функции.

Индустрија

Развојот и просторната разместеност на индустријата претставува значаен фактор и движечка сила за поттикнување на развојот на вкупната економија и модернизација на другите области од економскиот и општествениот живот. Ефикасното и успешно спроведување на насоките и определбите за поттикнување на развојот на индустриските дејности и нивно рационално разместување во просторот ги детерминираат позитивните промени и во другите сегменти на економијата: пораст на вработеноста, зголемување на бруто домашниот производ, подобрување на животниот стандард и др.

Со плански и организиран начин на ширење на инфра и супраструктурата и создавањето на други погодни услови за локација на производни капацитети во просторот околу општинските центри и во поширокиот рурален простор, се обезбедуваат основи врз кои може да се очекува остварување на просторната разместеност на индустријата, преку моделот на концентрираната дисперзија.

Во планскиот период, индустриското производство се очекува да биде застапено во сите општини и да остварува растеж кој ќе придонесе за зголемување на вработувањето, подобрување на условите за живеење на граѓаните на поширокиот простор на земјата.

Реализацијата за изградба на предвидените фотоволтаични електрани, КО Градец-вон.г.р., Општина Валандово на површина 2,41 ha, ќе биде во функција на развој на енергетскиот сектор што кореспондира со основните определби на Просторниот план на Република Македонија за одржлив развој.

Индустријата која е водечка стопанска дејност и двигател на развојот на вкупната економија има значајно влијание врз квалитетот на животната средина. Во услови на усвоената развојна парадигма на “одржлив” развој, напорите треба да се насочат кон суштествени промени во стратегијата и политиката за развој и просторна алокација на производните капацитети засновани на принципите на еколошка заштита.

Сообраќај и врски

Комуникациската мрежа на Република Северна Македонија, сочинета од повеќе комуникациски потсистеми, е етаблирана преку системот за сообраќај и врски врз чија основа, помеѓу другото, се темели и организацијата на просторот на државата. Комуникациските системи во Републиката, кои се од особено значење за развојот на стопанските активности, се очекува да се подобруваат, унапредуваат и да се развиваат во две насоки на развој на комуникациите:

- екстерното поврзување на државата (стратешки коридори);
- интерното поврзување во државата (регионални и локални потреби).

Основа за екстерното поврзување на државата се дефинираните комуникациски коридори согласно меѓународните конвенции и препораки, што воедно се и основа за ориентација кон европските и балканските определби за економски и технолошки комуникации, што е од особено значење за извозот.

Основата за *интерното поврзување* во државата односно планирање и развој на патната мрежа на РС Македонија се базира на категоризација на патиштата, на стратешки дефинирани меѓународни коридори за патен сообраќај, на досега изградената европска патна мрежа-ТЕМ со "Е" ознака на патиштата, на досега изградената магистрална и регионална патна мрежа, како и на определбите од долгорочната стратегија за развој.

Мрежата на патишта "Е" ознака што ги дефинира меѓународните коридори за патен сообраќај низ Републиката се: Е-65, Е-75, Е-850, Е-871.

Според Просторниот план на Република Македонија, автопатската и магистрална патна мрежа релевантна за предметниот простор е:

- М-1 (СР-Табановце-Куманово-Велес-Богородица-ГР).

Врз основа на **Одлуката за категоризација на државните патишта** („Службен весник на Република Македонија” број 133/11, 150/11 и 20/12) овој магистрален патен правец се преименува со ознаката:

- А1 (М-1) - (Граница со Србија-ГП Табановци-Куманово-Велес-Неготино-Демир Капија-Гевгелија-граница со Грција-ГП Богородица и делница Градско-Прилеп-врска со А3).

Во идната патна мрежа на Републиката, основните патни коридори ќе ги следат веќе традиционалните правци во насока север-југ (коридор 10), односно исток-запад (коридор 8), што се вкрстосуваат во просторот помеѓу градовите: Скопје, Куманово и Велес. На тој начин дел од магистралните патишта во Републиката ќе формираат три основни патни коридори, што треба да се изградат со технички и експлоатациони карактеристики компатибилни со системот на европските автопатишта (ТЕМ):

- север-југ: М-1 (Србија - Куманово - Велес - Гевгелија - Грција),
- исток-запад: М-2 и М-4 (Бугарија-Крива Паланка-Куманово-Скопје-Тетово-Струга-Албанија и крак Скопје - Србија),
- исток-запад: М-5 (Бугарија - Делчево - Кочани - Штип - Велес -Прилеп - Битола - Ресен - Охрид- Требеништа - М4 (крак Битола -граница со Грција).

На автопатската и магистралната патна мрежа се надоврзуваат **регионалните патишта**, што заедно со локалните категоризирани патишта ќе ја сочинуваат патната мрежа на Републиката.

Релевантен регионален патен правец за предметната локација, според Просторниот план на Република Македонија, влегува во групата на **регионални патишта "Р1"** и е со ознака:

- Р1105 - (Врска со А1-Миравци-Давидово-Удово-врска со Р1102-Валандово-Дојран-гр. со Р. Грција-Сретеново и делница Стар Дојран-гр. со Р. Грција-Николик.
- Р1102 – Скопје -Врска со А2-обиколница Скопје-Катланово-Велес-Неготино-Демир Капија-Гевгелија-врска со А1.

Динамиката за реализација на мрежата, што ќе овозможи целосно опслужување на Републиката, ќе биде во функција на сообраќајните потреби (очекуваниот обем на сообраќајот), потребите за интеграција во европскиот патен систем, како и економската моќ на државата, а трасите на меѓународните и

магистралните патишта, задолжително ќе поминуваат надвор од населените места и се предлага да се решаваат со денивелирано вкрстосување со останатата патна мрежа.

При планирање да се почитува Законот за јавни патишта („Службен весник на Република Македонија” број 84/08, 52/09, 114/09, 124/10, 23/11, 53/11, 44/12, 168/12, 163/13, 187/13, 39/14, 42/14, 166/14, 44/15, 116/15, 150/15, 31/16, 71/16 и 163/16).

При планирање да се почитува заштитна зона на патот, согласно Законот за јавни патишта („Службен весник на Република Македонија” број 84/08, 52/09, 114/09, 124/10, 23/11, 53/11, 44/12, 168/12, 163/13, 187/13, 39/14, 42/14, 166/14, 44/15, 116/15, 150/15, 31/16, 71/16 и 163/16).

Железнички сообраќај: Концепцијата за развој на железничкиот систем базира на потребата за модернизација и проширување на железницата во целина, како и поврзување на железничката мрежа на Републиката со соодветните мрежи на Република Бугарија и Република Албанија.

Железничката мрежа на Републиката, во планскиот период, треба да ја сочинуваат: магистрални железнички линии од меѓународен карактер, регионални линии и локални линии.

1. Магистрални железнички линии од меѓународен карактер:

- СР- Табановце-Скопје-Гевгелија-ГР 213,5 km
- СР - Блаце-Скопје 31,7 km
- СР -Кременица-Битола-Велес..... 145,6 km
- БГ -Крива Паланка-Куманово 84,7 km
- АЛ-Струга-Кичево-Скопје 143,0 km

Покрај постојните врски Табановце и Блаце на север, односно Гевгелија и Кременица на југ, ќе се изврши и соодветно поврзување на исток кон Република Бугарија, односно на запад кон Република Албанија, со што ќе се овозможи целосно интегрирање на македонскиот железнички систем со соодветните системи на соседните држави.

Во планскиот период меѓудругото се очекува развој на интегралниот транспорт, односно техничко-технолошкото доопремување на Македонските железници за извршување на задачите и за вклучување во меѓународниот сообраќај, што е во согласност со стратегијата на развојот на железничкиот сообраќај и со реалните можности на Р.С. Македонија.

Според Просторниот план на Република Македонија, железничката мрежа релевантна за предметниот простор е во групата на магистрални железнички линии од меѓународен карактер:

- СР- Табановце-Скопје-Гевгелија-ГР 213,5 km

Воздушен сообраќај: Воздушните патишта во Р.С. Македонија се интегрален дел од европската мрежа на воздушни коридори со ширина од 10 наутички милји во кои контролирано се одвиваат прелетите над територијата на државата.

Примарната аеродромска мрежа во Државата треба да ја сочинуваат вкупно 4 аеродроми за јавен воздушен сообраќај, и тоа во Скопје, Охрид, Струмица и Битола. Аеродромот во Скопје е оспособен за прием и опрема на

интерконтинентални авиони, аеродромот во Охрид е реконструиран во повисока-II категорија, а новите аеродроми што се предвидуваат во Струмица и Битола се предвидени да бидат со доминантна намена за карго транспорт на стоки.

Секундарната аеродромска мрежа се предлага да ја сочинуваат сегашните 5 реконструирани и технички доопремени спортски аеродроми и вкупно 15 аеродроми за стопанска авијација, од кои 7 нови. Покрај тоа треба да се уредат и околу 20 терени за дополнителен развој на воздухопловниот спорт и туризам во согласност со меѓународните прописи за ваков вид на аеродроми.

Радиокомуникациска мрежа и антенски системи

Радиокомуникациска мрежа е јавна електронска комуникациска мрежа со која се обезбедува емитување, пренос или прием на знаци, сигнали, текст, слики и звуци или други содржини од каква било природа преку радиобранови. Основни елементи на примопредавателниот систем се: антените, антенските столбови, водови, засилувачи и друго.

Јавните електронски комуникациски мрежи треба да се планираат, поставуваат, градат, употребуваат и слично под услови утврдени со Законот за електронските комуникации, прописите донесени врз основа на него, прописите за просторно и урбанистичко планирање и градење, прописите за заштита на животната средина, нормативите, прописите и техничките спецификации содржани во препораките на Европската Унија.

Изложеноста на јавноста на нејонизирачко електромагнетно зрачење со пуштањето во работа на антенски систем не треба да ги надминува вредностите пропишани со Упатството за гранични вредности при изложеност на нејонизирачко зрачење издадено од Меѓународна комисија за заштита од нејонизирачко зрачење (ICNIRP – International Commission on Non-Ionizing Radiation Protection). Агенцијата за електронски комуникации врши контрола со мерење на нејонизирачкото електромагнетно зрачење, со цел да ја утврди усогласеноста на антенските системи со граничните вредности.

Оператори на мобилната телефонија во Републиката се М-Телеком, А1 Македонија, Лајкамобајл и Телекабел. Тие во своите секојдневни развојни активности вршат:

- Квалитетно мрежно покривање со мобилен сигнал на:
 - региони, општини, населени места,
 - подрачја од јавен интерес (културно-историски, спортски, стопански, индустриски, погранични зони и др.),
 - сообраќајна и транспортна инфраструктура.
- Подготовка на проекти за развој на мрежата согласно постоечката инфраструктура на теренот.
- Усогласување на развојните планови со одделни институции на државата (министерства, управи и сл.).

Целиот овој регион, покриен е со сигнал на мобилна телефонија на мобилните оператори.

Кабелска електронска комуникациска мрежа - се користи за дистрибуција на јавни електронски комуникациски услуги до крајниот корисник.

Пристапниот дел на мрежата е изграден од кабли (од бакарни парици, коаксијални, хибридни коаксијално-оптички и/или оптички) и придружни дистрибутивни и изводни точки: канали, цевки, кабелски окна/шахти, надворешни ормари и др.

Јавната кабелска електронска комуникациска мрежа и придружните средства треба да се планираат, проектираат, поставуваат и градат на начин кој нема да ја попречува работата на другите електронски комуникациски мрежи и придружни средства, како ни обезбедувањето на другите електронски комуникациски услуги.

Изградбата на јавните електронски комуникациски мрежи и придружни средства треба да обезбеди:

- заштита на човековото здравје и безбедност,
- заштита на работната и животната средина,
- заштита на просторот од непотребни интервенции,
- заштита на инфраструктурата на изградените јавни електронски комуникациски мрежи,
- унапредување на развојот и поттикнување на инвестиции во јавните електронски комуникациски мрежи со воведување на нови технологии и услуги, а особено со воведување на следни генерации на јавни електронски комуникациски мрежи.

АД “Македонски Телекомуникации” и останатите оператори за своите корисници обезбедуваат широк опсег на услуги како што се: говорни услуги (вклучувајќи услуги со додадена вредност), услуги за пренос на податоци, пристап до Интернет, мобилни комуникациони услуги, јавни говорници и др. Комуникациските услуги се обезбедуваат врз основа на добро воспоставената електронска комуникациска мрежа со примена на најсовремени технологии.

Телефонските корисници во ова подрачје во електронско комуникацискиот сообраќај се приклучени преку телефонската централа во Валандово.

Операторите на јавна кабелска електронска комуникациска мрежа треба да обезбедат можност за широкопојасен пристап до услуги (broadband) со големи брзини на: 100% од домаќинствата покриени со мрежата на операторот со можност за пристап до јавната комуникациска мрежа со брзина на пренос од 30 Mbps и најмалку 50% од домаќинствата покриени со мрежата на операторот со можност за пристап до јавната комуникациска мрежа со брзина на пренос од 100 Mbps.

За сите корисници, изградената електронска комуникациска инфраструктура за пренос со големи брзини треба да им овозможи слободен избор на оператор, а на сите оператори пристап до градбите под еднакви и недискриминаторски услови.

Заштита на животната средина

Анализата на влијанијата врз животната средина, како превентива, има за цел да ги идентификува можните проблеми, да ги рационализира трошоците и да направи оптимален избор на мерките за заштита на животната средина. За разлика од “пасивниот” пристап, со кој се применуваат заштитни мерки по настанатиот проблем, што претставува финансиско оптоварување на производителите, давачите на услуги и општеството во целост, превентивната заштита на животната средина се трансформира во елемент на развој и појдовна

основа за глобалното управување со животната средина засновано на принципите на **одржливиот развој**. Одржувањето на континуитет во следењето на состојбите во медиумите и областите на животната средина, дава претстава за трендот на промени кои настанале во текот на подолг временски период на анализираното подрачје, како основа за планирање и предвидување на промените кои би можело да се очекуваат во животната средина во временската рамка на која се однесува планскиот документ.

Со цел да се обезбеди заштита и унапредување на животната средина при изградбата на фотоволтаични електрани, КО Градец-вон г.р., Општина Валандово, потребно е да се почитуваат одредбите пропишани во законската регулатива од областа на заштита на животната средина и подзаконските акти донесени врз нивна основа.

Имајќи во предвид дека енергијата на сончевото зрачење претставува најобилен, неисцрпен, бесплатен и обновлив извор на енергија, кој не ја загадува околината, при разработка на влијанијата од фотоволтаичните електрани врз животната средина констатирано е дека истите не создаваат емисии на штетни материи, не трошат гориво и не создаваат бучава. Досегашните научни истражувања посочуваат дека единствено негативно влијание по човековата околина е потребата од зголемена површина на земјиште за нивно инсталирање. При реализација на предвидените активности за изградба на фотоволтаични електрани треба да се внимава да не дојде до искористување на земјиштето на начин и обем со кој би се загрозиле неговите природни вредности, квалитетот и количината и режимот на површинските и подземните води.

Доколку при изградбата на фотоволтаичните електрани се создаде отпад, создавачите на отпад се должни во најголема можна мера, да го избегнат создавањето на отпад и да ги намалат штетните влијанија на отпадот врз животната средина, животот и здравјето на луѓето. При управување со отпадот по претходно извршената **селекција**, отпадот треба да биде преработен по пат на **рециклирање**, повторно употребен во истиот или во друг процес за екстракција на секундарните суровини или пак да се искористи како извор на енергија. Создадениот отпад треба да се депонира организирано со контролиран транспортен систем во постојната депонија. Потребно е да се потенцира дека создавачот и/или поседувачот на отпадни материи и емисии ги сноси сите трошоци за санација на евентуално предизвиканите нарушувања во животната средина.

Заштита на природното наследство

Од областа на заштита на природата (*природното наследство, природните реткости и биолошката и пределската разновидност*), предметната документација треба да се усогласи со Просторниот план на Република Македонија, врз основа на режимот за заштита, ќе се организира распоред на активности и изградба на објекти кои ќе се усогласат со барањата кои ги поставува одржливото користење на природата и современиот третман на заштитата.

Особено внимание при заштита на природата, треба да се посвети на начинот, видот и обемот на изградбата што се предвидува во заштитените

простори за да се одбегнат или да се надминат судирите и колизиите со инкомпатибилните функции. За таа цел е неопходно почитување на следните принципи:

- Оптимална заштита на просторите со исклучителна вредност;
- Зачувување и обновување на постојната биолошка и пределска разновидност во состојба на природна рамнотежа;
- Обезбедување на одржливо користење на природното наследство во интерес на сегашниот и идниот развој, без значително оштетување на деловите на природата и со што помали нарушувања на природната рамнотежа;
- Спречување на штетните активности на физички и правни лица и нарушувања во природата како последица на технолошкиот развој и извршување на дејности, односно обезбедување на што поповолни услови за заштита и развој на природата;
- Рационална изградба на инфраструктурата;
- Концентрација и ограничување на изградбата;
- Правилен избор на соодветна локација.

Согласно Законот за заштита на природата („Службен весник на Република Македонија“ број 67/04, 14/06, 84/07, 35/10, 47/11, 148/11, 59/12, 13/13, 163/13, 41/14, 146/15, 39/16, 63/16 и 113/18) и Законот за животна средина („Службен весник на Република Македонија“ број 53/05, 81/05, 24/07, 159/08, 83/09, 48/10, 124/10, 51/11, 123/12, 93/13, 187/13, 42/14, 44/15, 129/15, 192/15, 39/16 и 99/18) потребно е внесување на мерки за заштита на природата при планирањето и уредувањето на просторот и истите треба строго да се почитуваат.

Согласно Студијата за заштита на природното наследство, изработена за потребите на Просторниот план на Република Македонија, на просторот кој е предмет на разработка за изградба на фотоволтаични електрани, КО Градец-вон г.р., Општина Валандово, нема регистрирано ниту евидентирано природно наследство.

Доколку при изработката на предметната документација или при уредување на просторот се дојде до одредени нови сознанија за природно наследство кое би можело да биде загрошено со урбанизацијата на овој простор, потребно е да се предвидат мерки за заштита на природното наследство:

- Утврдување на границите и означување на сите објекти кои би можеле да бидат предложени и прогласени како природно наследство;
- Забрана за вршење на какви било стопански активности кои не се во согласност со целите и мерките за заштита утврдени со правниот акт за прогласување на природното добро или Просторниот план за подрачје со специјална намена;
- Магистралната и останатата инфраструктура (надземна и подземна) да се води надвор од објектите со природни вредности, а при помали зафати потребно е нејзино естетско вклопување во природниот пејзаж;
- Воспоставување на мониторинг, перманентна контрола и надзор на објектите со природни вредности и преземање на стручни и управни постапки за санирање на негативните појави;

- Воспоставување на стручна соработка со соодветни институции во окружувањето;
- Почитување на начелата за заштита на природата согласно Законот за заштита на природата.

Заштита на културно наследство

Во своето милениумско постоење, човековата цивилизација од праисторијата до денес, на територијата на нашата држава, оставила значајни траги од вонредни културни, историски и уметнички вредности кои го потврдуваат постоењето, континуитетот и идентитетот на македонскиот народ на овие простори.

Просторниот аспект на недвижното културно наследство е предмет на анализа во корелација со долгорочната стратегија на економски, општествен и просторен развој, односно стратегија за зачувување и заштита на тоа наследство во услови на пазарно стопанство.

Републичкиот завод за заштита на спомениците на културата, за потребите на Просторниот план на Републиката, изготви Експертен елаборат за заштита на недвижното културно наследство во кој е даден Инвентар на недвижното културно наследство од посебно значење.

Инвентарот содржи список на регистрирани и евидентирани недвижни културни добра, што подразбира список на недвижните предмети со утврдено својство споменик на културата, односно на недвижните предмети за кои основано се претпоставува дека имаат споменично својство. Тоа се: археолошки локалитети, цркви, манастири, џамии, бањи, безистени, кули, саат кули, турбиња, мавзолеи, конаци, мостови, згради, куќи, стари чаршии, стари градски јадра и други споменици со нивните имиња, локации, блиските населени места, период на настанување и општините во кои се наоѓаат спомениците.

Согласно постоечката законска регулатива, видови на недвижно културно наследство се: споменици, споменични целини и културни предели.

На подрачјето на катастарската општина Градец, кое е предмет на анализа има евидентирани недвижни споменици на културата (Експертен елаборат):

1. Археолошки локалитет "Градиште" Градец, римски период;
2. Црква Св.Димитрие, Градец, 19 век.

Во Археолошката карта на Република Македонија¹, која ги проучува предисториските и историските слоеви на човековата егзистенција, од најстарите времиња до доцниот среден век, на анализираното подрачје на катастарската општина Градец, евидентиран е локалитетот *Градиште* кој претставува градиште од доцноантичко време. На 3km западно од селото се наоѓа висок рид што доминира над долината на Вардар, на чие зарамнето плато има зачувано темели од одбрамбен бедем.

Според Просторниот план на Република Македонија, најголем број на цели се однесуваат на третманот и заштитата на културното наследство во плановите од пониско ниво.

¹ МАНУ Скопје, 1996г.

При изработка на документацијата од пониско ниво, да се утврди точната позиција на утврдените локалитети со културно наследство и во таа смисла да се применат плански мерки за заштита на недвижното наследство:

- задолжителен третман на недвижното културно наследство во процесот на изработката на просторните и урбанистичките планови од пониско ниво заради обезбедување на плански услови за нивна заштита, остварување на нивната културна функција, просторна интеграција и активно користење на спомениците на културата за соодветна намена, во туристичкото стопанство, во малото стопанство и услугите, како и во вкупниот развој на државата;
- планирање на реконструкција, ревитализација и конзервација на најзначајните споменички целини и објекти и организација и уредување на контактниот, околниот споменичен простор заради зачувување на нивната културно - историска димензија и нивна соодветна презентација;
- измена и дополнување на просторните и урбанистичките планови заради усогласување од аспект на заштитата на недвижното културно наследство.

Културното недвижно наследство во просторните и урбанистички планови треба да се третира на начин кој ќе обезбеди негово успешно вклопување во просторното и организационо ткиво на градовите и населените места или пошироките подрачја и потенцирање на неговите градежни, обликовни и естетски вредности.

Туризам и организација на туристички простори

Туризмот и угостителството со својата основна функција-прифаќање, сместување и истовремено задоволување на голем број разновидни барања и желби на туристите, влијае врз вкупната економија и развојот на одредена средина, а исто така има изразено влијание и врз просторот во кој ја извршува својата дејност. Туризмот со своето мултиплицирано влијание во процесот на стопанисување, посредно и непосредно, ги вклучува и другите гранки и дејности во вкупната понуда на туристичкиот пазар. Ова, пред сè, се однесува на угостителството, трговијата, сообраќајот, занаетчиството, здравството и на разни други видови услуги. Исто така, преку туризмот се нудат и се продаваат нематеријални вредности, како што се: разни информации, обичаи, фолклор, забава, спортско-рекреативни активности и слично.

Врз основа на комплексно согледаните природни и создадени услови и ресурси по обем, квалитет, распространетост или уникатност, функционалност, атрактивност и степен на активираноста, на територијата на Република Северна Македонија како посебни целини може да се издвојат следните видови на туристички потенцијали: водените површини, планините, бањите, целините и добрата со природно и културно наследство, транзитните туристички правци, градските населби, ловните подрачја и селата.

Согласно со основните долгорочни цели, концептот и критериумите за развој и организација на туристичката понуда, во Р.С.Македонија се дефинирани вкупно 10 туристички региони со 54 туристички зони.

Предметната локација припаѓа на Средно - Вардарски туристички регион со утврдени 6 туристички зони и 24 туристички локалитети и е дел од

простори коишто имаат национално туристичко значење. Во непосредна близина на ова подрачје минува и Транзитен туристички коридор којшто е од меѓународно значење.

Заштита од воени разурнувања, природни и техничко-технолошки катастрофи

Согласно Просторниот план на Република Македонија, предметната локација за која се наменети условите за планирање на просторот за изградба на фотоволтаични електрани, КО Градец-вон.г.р., Општина Валандово, се наоѓа во индиректно загрозувани простори од воени дејства. Тоа се ридско-планински и субпланински простори, кои се наоѓаат во непосредна близина на просторите со висок степен на загрозуваност (самите не се директно изложени на борбени дејства) или во близина на просторите за формирање слободна територија, поради што се погодни за принуден и повремени престој на борбените единици, евакуираното население и др.

Согласно Законот за заштита и спасување („Службен весник на Република Македонија“ број 93/12 - пречистен текст, 41/14, 129/15, 71/16, 106/16 и 83/18), задолжително треба да се применуваат мерките за заштита и спасување кои опфаќаат урбанистичко-технички и хуманитарни мерки, а се применуваат во процесот на планирање и уредување на просторот и проектирање и изградба на објектите, на начин кој го уредува Владата со подзаконски акт.

Сеизмичките појави - земјотресите се доминантни природни непогоди во Државата, кои можат да имаат катастрофални последици врз човекот и природата. Присутни се низ вековите, на десет сеизмички жаришта во земјата или во нејзината поблиска и поширока околина. Земјотресите со умерени магнитуди ($M < 6,0$) можат да предизвикаат сериозни разурнувања, бидејќи традиционално градените објекти, особено во руралните средини, не можат да ги издржат овие земјотреси без значителни оштетувања. Историските податоци покажуваат дека силните земјотреси генерирани на територијата на државата се проследени и со појава на колатерални хазарди (ликвификација, одрони, свлечишта, пукнатини, раседници, померувања), со доминантни одрони и свлечишта, што уште повеќе ги зголемува негативните последици на земјотресите.

Во досегашниот просторен развој на Републиката, природните богатства, географските, морфолошките и другите погодности имале доминантно влијание врз изградбата и уредувањето на нејзината територија, без оглед на присутните сеизмички ризици. Тоа создава конфликтна ситуација во која најголемите градови, најголем број на населението, индустриските капацитети и најзначајните комуникации, како што се коридорите север - југ и исток - запад, се лоцирани во зоните со најголема сеизмичност (интензитет од VII – X степени на МКС -64).

Локацијата за која се наменети условите за планирање на просторот се наоѓа во зона со IX степени по Меркалиевата скала на очекувани земјотреси.

Намалување на сеизмичкиот ризик може да се изврши со задолжителна примена на нормативно - правна регулатива, со која се уредени постапките, условите и барањата за постигнување на технички конзистентен и економски одржлив степен на сеизмичка заштита, кај изградбата на новите објекти.

Во инвестиционите проекти треба да се разработат мерките за заштита на човекот, материјалните добра и животната средина од природни катастрофи.

Неопходно е перманентно ажурирање на плановите за заштита од елементарни непогоди, кои согласно законските обврски постојат за целата територија на државата, поради присутниот сеизмички hazard, како и изложеноста на други природни катастрофи. Со реализација на наведените приоритети се создаваат реални услови за успешна инженерска превенција и намалување на сеизмичкиот ризик на територијата на целата Држава, односно за ефикасен менаџмент на ефектите и вонредните состојби предизвикани од силните сеизмички сили.

За успешно функционирање на заштитата од природни и елементарни катастрофи во процесот на урбанистичко планирање потребно е да се преземат соодветни мерки за заштита од пожари, односно евентуалните човечки и материјални загуби да бидат што помали во случај на пожари.

Во однос на диспозицијата на противпожарната заштита, предметната локација во случај на пожар ќе ја опслужуваат противпожарни единици од градот Валандово.

Во процесот на планирање потребно е да се води сметка за конфигурацијата на теренот, степен на загрозеност од пожари и услови кои им погодуваат на пожарите: климатско-хидролошките услови, ружата на ветрови и слично кои имаат влијание врз загрозеност и заштита од пожари.

Заради поуспешна заштита во урбанистички планови се превземаат низа мерки за отстранување на причините за предизвикување на пожари, спречување на нивното ширење, гаснење и укажување помош при отстранување на последиците предизвикани со пожари, кои се однесуваат на:

- изворите за снабдување со вода, капацитетите на водоводната мрежа и водоводните објекти кои обезбедуваат доволно количество вода за гаснење на пожари;
- оддалеченоста меѓу зоните предвидени за станбени и јавни објекти и зоните предвидени за индустриски објекти и објекти за специјална намена за сместување лесно запаливи течности, гасови и експлозивни материи;
- широчината, носивоста и проточноста на патиштата со кои ќе се овозможи пристап на противпожарни возила до секој објект и нивно маневрирање за време на гаснење на пожарите.

Заштитата од пожари опфаќа мерки и дејности од нормативен, оперативен, организационен, технички, образовно-воспитен и пропаганден карактер, кои се уредени со Законот за заштита и спасување, како и Уредбата за спроведување на заштитата и спасувањето од пожари.

При појава на природни стихии, како што се **поплавите**, секое организирано општество превзема активни и пасивни мерки за организирана одбрана.

Појавата на **поплави** првенствено е поврзана со природните езера и хидрографската мрежа, но најчестиот вид на поплави и најголемата опасност од нив, сепак, доаѓа од поројните водотеци. Согласно со ова за донесување на брзи, исправни и ефикасни одлуки неопходно е да се располага со:

- однапред разработен план;

- сигурни информации за состојбата во загрозеното подрачје;
- сигурни прогностички информации за очекуваните состојби;

Од метеоролошки појави со карактеристики на елементарни непогоди се манифестираат појавата на **град, луњени ветрови и магли**.

Едно од можните и неопходно потребни превентивни мерки за заштита од **техничко - технолошки катастрофи** е планирањето, кое преку осознавање и анализа на состојбите и опасностите од можните инциденти, во одржувањето на инсталациите и опремата, треба да создаде прифатлив однос кон животната средина.

Потребна е доследна примена на основните методолошки постапки за планирање и уредување на просторот:

- оценка на состојбите на природните компоненти на животната средина и степенот на загрозеност од појава на технички катастрофи;
- оценка на оптовареноста на просторот со технолошки системи со одредено ниво на ризик;
- анализа на меѓусебната зависност на природните услови и постојните технолошки системи;
- дефинирање на нивото на постојниот ризик при редовна секојдневна работа на технолошките системи и при појавата на инцидентни случаи;
- процена на загрозеноста на луѓето и материјалните добра;
- утврдување на критериумите за избор на оптимална варијанта на заштита врз основа на проценетиот степен на загрозеност.

Со примена на оваа методолошка постапка може да се очекува остварување на следните основни цели за заштита од техничко-технолошки катастрофи:

- максимално усогласување и користење на просторот од аспект на заштита во рамките на просторните можности;
- вградување на мерките на кои се заснова организацијата на заштита и спасување на човечките животи и материјалните добра од техничко-технолошки катастрофи во определувањето на намената на просторот;
- интегрирање на елементите на загрозеноста на прашањата врзани со заштитата на животната средина.

Заради постигнување на целосна заштита на луѓето, материјалните добра и потесната и пошироката животна средина постојат три нивоа на преземање на сигурносни, превентивни мерки:

Прво ниво: ги вклучува сите мерки кои се преземаат во одржувањето на опремата и инсталациите, заради сигурно користење на опасни материјали во технолошките процеси и одбегнување на технолошки катастрофи.

Второ ниво: се однесува на сите мерки кои треба да обезбедат ограничување на емисијата како последица од пожар, експлозија или ослободување на хемикалии, што може да се случи во околности на поголеми индустриски акциденти.

Трето ниво: вклучува мерки кои се преземаат за заштита на животната средина во смисла на ограничување на ефектите од емисија на опасни материји, или последици од пожар и експлозии.

При изработката на плановите од пониско ниво треба да се има предвид следното:

- Потребата од оформување на системот на евиденција и анализа на технолошките акциденти, компатибилен на системот МАРС на Европската унија, како база за евиденција на опасни материјали, присутни во технолошките постројки и можни причини на катастрофи.
- Потребата од предвидување на превентивни мерки од страна на стопанските субјекти за спречување на технолошки катастрофи, базирани врз анализата на однесувањето на исти или слични постројки.

Изработка на соодветни планови и програми за заштита на населението и едукација и тренинг на персоналот во случај на евентуална техничка катастрофа.

Насоки за потребата од спроведување на Стратегиска оценка на влијанието врз животната средина

Во процесот за проценка на влијанието на плановите, стратегиите и програмите врз животната средина и врз здравјето на луѓето (Стратегиска оценка на влијанието врз животната средина-СОВЖС), покрај проценката на влијанијата се предвидуваат и мерки кои имаат за цел заштита на животната средина од сите можни влијанија и тоа уште во процесот на планирање и донесување одлуки за одредени стратегии, планови и програми, т.е. плански документи. Преку навремено спроведување на постапката за СОВЖС се обезбедува идентификување на потенцијалните позитивни и негативни влијанија од реализацијата на планскиот документ врз животната средина, а исто така се дефинираат и алтернативи и можни мерки за спречување, намалување и ублажување на негативните влијанија врз сите елементи на животната средина.

СОВЖС се подготвува во согласност со националната легислатива и одредбите од друга релевантна меѓународна легислатива, која е инкорпорирана во националната, во форма на законски и подзаконски акти и Конвенции, кои се ратификувани од страна на РСМ со посебни закони.

Целта на СОВЖС постапката е да се процени дали планскиот документ е во согласност со поставените цели за животна средина на национално и меѓународно ниво. Целите на стратегиската оценка на влијанието врз животната средина се прикажани преку статусот на: населението, социо-економски развој, човековото здравје, воздухот, климатските промени, водата, почвата, природното и културното наследство и материјалните добра.

Најдобро е процесот на стратегиска оценка на влијанието на планскиот документ да се одвива паралелно со развојот на планскиот документ, со цел навремено да се земат во предвид целите на животната средина при дефинирање на целите на самиот плански документ.

Постапката за стратегиска оценка на влијанието врз животната средина се спроведува во неколку фази, од кои првата е ***Утврдување на потреба од спроведување на СОВЖС*** (дали планскиот документ ќе има значителни влијанија врз животната средина) согласно со Уредбата за стратегиите, плановите и програмите, вклучувајќи ги и промените на тие стратегии, планови и програми, за кои задолжително се спроведува постапка за оценка на нивното влијание врз

животната средина и врз животот и здравјето на луѓето. Оваа фаза претставува изготвување на Одлуката за спроведување или неспроведување на СОВЖС. Органот кој го подготвува планскиот документ е должен да донесе Одлука за спроведување или Одлука за не спроведување на стратегиска оцена во која се образложени причините за спроведувањето, односно не спроведувањето согласно со критериумите врз основа на кои се определува дали еден плански документ би можел да има значително влијание врз животната средина и врз здравјето на луѓето.

Влијанијата, кои се претпоставува дека може да произлезат со изградбата на фотоволтаични електрани, може да се разгледуваат од аспект на негативни влијанија и од аспект на идни бенефиции, односно позитивни влијанија:

- Изградбата на планираните објекти во рамките на предметниот опфат, се очекува да предизвика позитивни импулси и ефекти врз целото непосредно опкружување од аспект на повисока организација, инфраструктурна опременост и уреденост на просторот. Изградбата на фотоволтаични електрани ги подобрува перформансите на електроенергетската мрежа, го намалува увозот на електрична енергија и емисиите на стакленички гасови.
- Со усвојување на предметната документација ќе има и негативни влијанија врз животната средина, посебно во фазата на градба на планираните објекти. Влијанијата што ќе се јават во фаза на градба (емисии на штетни материи во воздухот, можни штетни влијанија врз почвата (директни и индиректни), емисии на бучава, отпад и влијанија врз флората и фауната), ќе бидат локални и со ограничен временски рок. Влијанијата кои ќе се јават во фазата на експлоатација се проценуваат како малку значајни, имајќи го во предвид фактот дека фотоволтаичните електрани не создаваат емисии на штетни материи, не трошат гориво и не создаваат бучава. Мерки за заштита од влијанија врз животната средина се наведени во секторската област: заштита на животната средина.
- Поради потребата од зголемена површина на земјиште за изградба на фотоволтаични електрани, неопходно е воспоставување и почитување на ефикасна контрола на користењето и уредувањето на земјиштето и утврдување на нормите и стандардите за градба. Меѓу приоритетните определби на Просторниот план е заштитата на земјоделското земјиште, а особено стриктното ограничување на трансформацијата на земјиштето од I-IV бонитетна класа за неземјоделско користење, како и зачувување на квалитетот и природната плодност на земјиштето.
- Предметниот опфат нема конфликт со постојните и планирани енергетски водови, радиокомуникациски и кабелски електронско комуникациски мрежи.
- Во експлоатациониот период не се очекува значајни влијанија врз животот и здравјето на луѓето, затоа што видот и природата на планираните содржини со намена фотоволтаични електрани не спаѓаат во групата на големи и директни загадувачи на животната средина и животот и здравјето на луѓето.
- Просторот кој е предмет на изградба на фотоволтаични електрани, нема регистрирано ниту евидентирано природно наследство. Доколку при

изработка на предметната документација или при уредување на просторот се дојде до одредени нови сознанија за природно наследство кое би можело да биде загрошено со урбанизацијата на овој простор, потребно е да се предвидат соодветни мерки за заштита на природното наследство согласно со законската регулатива.

- Во делот за заштита на културното наследство, истото е наведено на ниво на катастарска општина, поради што при изработка на документацијата од пониско ниво потребно е да се утврди дали на предметната локација има културно наследство и во таа смисла да се применат соодветните плански мерки за заштита на истото и да се постапи во согласност со постоечката законска регулатива.
- Со имплементацијата на предметната документација не постои можност за појава на прекугранични влијанија, ниту во фазата на градба, ниту во фазата на експлоатација, поради доволната оддалеченост на предвидениот опфат од границите на Државата.
- Мерки за ублажување на негативните влијанија од евентуални несреќи и хаварии се наведени во секторската област: Заштита од воени разурнувања, природни и техничко-технолошки катастрофи.

При донесувањето на Одлука за спроведување или Одлука за не спроведување на стратегиска оцена за предметната документација за изградба на фотоволтаични електрани, КО Градец-вон г.р., Општина Валандово, задолжително да се земат во предвид претходно наведените забелешки, како и забелешките од секторските области опфатени со Просторниот план на Република Македонија.

Усогласување на планската документација со Просторниот план

Сите активности во просторот треба да се усогласат со насоките на Просторниот план на државата, особено значителните и оние кои се однесуваат на планирањето и изградбата на:

- државните инфраструктурни системи (патишта, железници, воздушен сообраќај, телекомуникации);
- енергетските системи, енерговоди и поголеми водостопански системи;
- градежните објекти важни за Државата;
- капацитетите на туристичката понуда;
- стопанските комплекси и оние кои се однесуваат на поголеми концентрации (слободни економски зони);
- капацитетите за користење на природните ресурси.

Просторните планови на регионите и подрачјата од посебен интерес и урбанистичките планови се усогласуваат со Просторниот план на Републиката, особено во однос на следните елементи:

- намената и користењето на површините;
- мрежата на инфраструктура;
- мрежата на населби;
- заштитата на животната средина.

Насоките на Просторниот план на Републиката во однос на намената и користењето на површините се однесуваат на заложбата при изработката на урбанистичките планови, површините за сите урбани содржини треба да се бараат исклучиво на површини од послаби бонитетни класи (над IV категорија).

Посебни мерки и активности за остварување на рационалното користење и заштита на просторот, како и посебни интереси на просторниот развој се:

- Обезбедување на спроведување на постојните закони и прописи со кои се заштитува просторот, ресурсите и националното богатство и се организира и уредува просторот со цел за вкупен развој.
- Рационално користење на подрачјата за градба и нивно проширување или формирањето на нови врз база на критериумите за изготвување на соодветна планска документација.
- Насоките и критериумите за уредување на просторот надвор од градежните подрачја треба да се утврдат со помош на стручни основи и упатствата од ресорите на земјоделството, водостопанството, шумарството и заштитата на животната средина.

ЗАКЛУЧНИ СОГЛЕДУВАЊА

Условите за планирање на просторот се наменети за изградба на фотоволтаични електрани, на КП 2027/2, 2027/3, 2027/4, 2027/5, 2027/6, 2027/7, КО Градец-вон г.р., Општина Валандово. Површината на предметниот опфат изнесува 2,41 ha, и зафаќа земјоделско земјиште: ниви и лозја.

Вкупната моќност на објектите со намена фотоволтаични електрани во проектниот опфат за ГП.1.1 изнесува 0,96 MW и за ГП.1.2 изнесува 0,97 MW.

Видот на планската документација да се усогласи со Законот за урбанистичко планирање и Правилникот за урбанистичко планирање.

Условите за планирање треба да претставуваат влезни параметри и смерници при планирањето на просторот на населбата и поставување на планските концепции и решенија по сите области релевантни за планирањето на просторот, обработени во согласност со Просторниот план на Република Македонија.

При изработка на предметната документација треба да се земат во предвид горенаведените забелешки и следните поединечни заклучни согледувања од секторските области опфатени со Просторниот план на Република Македонија.

Економски основи на просторниот развој

- Според определбите на Просторниот план, идниот развој и разместеност на производните и услужни дејности треба да базира на одржливост на економијата применувајќи ги законитостите на пазарната економија и релевантната законска регулатива од областа на заштитата на животната средина, особено превенција и спречување на негативните влијанија на економските активности врз животната и работна средина.
- Реализацијата на предвидените фотоволтаични електрани, КО Градец-вон.г.р., Општина Валандово, на површина од 2,41 ha, ќе биде во функција на одржливиот развој преку производство на енергија од обновливи извори (сончева енергија).
- Една од планските определби утврдени со Просторниот план на Република Македонија е рационално користење на земјиштето заради што е неопходно пред започнување на сите активности да се утврди економската и општествена оправданост за зафаќање на предложената површина на локацијата со предвидената намена на земјиштето.

Користење и заштита на земјоделско земјиште

- Согласно просторниот план на Република Македонија просторот на Републиката е поделен во 6 земјоделско стопански реони и 54 микрореони. Предметната локација припаѓа на Медитерански или Повардарски земјоделско стопански реон поделен на Јужно медитерански со 2 микрореони и Централно-медитерански со 10 микрореони.
- При изработка на предметната документација, неопходно е воспоставување и почитување на ефикасна контрола на користењето и уредување на нормите и

стандарди за градба. Меѓу приоритетните определби на Просторниот план е заштитата на земјоделското земјиште, а особено стриктното ограничување на трансформацијата на земјиштето од I-IV бонитетна класа за неземјоделско користење, како и зачувување на квалитетот и природната плодност на земјиштето. Предметната локација зафаќа земјоделско земјиште – ниви и лозја.

Водостопанство и водостопанска инфраструктура

- Фотоволтаичните електрани се наоѓаат во водостопанското подрачје (ВП) „Долен Вардар“ кое е едно од посиромашните со вода во Републиката. Расположивите водни количини изразени преку просторната дистрибуција на површинското истекување ($l/sek/km^2$), за ова ВП изнесува $q= 6,3 l/sek/km^2$. (За споредба - во сливот на река Радика $q= 26,2 l/sek/km^2$, или за река Треска $q= 12,9 l/sek/km^2$). Изградбата на електраните со кои ќе се користи сончевата енергија, како обновлив ресурс, за производство на електрична енергија, во подрачје кое е сиромашно со вода, ќе допринесе за подобрување на енергетската покриеност на Регионот во согласност со принципите на еколошко и одржливо искористување на природните ресурси.
- Од 2006 год. во тек е реализација на проектот за изградба на системи за наводнување во Јужниот регион на реката Вардар кој се состои од системите: „Миравци“, „Удово“, „Негорци/Предејци“ и „Паљурци“. При изработката на предметната документација за фотоволтаичните електрани да се согледа состојбата со постоечката и планираната инфраструктура за наводнување и да се предвидат соодветни мерки со кои ќе се избегнат конфликтите во функционирањето на електраните и инфраструктурните системи за наводнување.

Енергетика и енергетска инфраструктура

- Локацијата за изградба на фотоволтаични електрани, КО Градец-вон г.р., Општина Валандово нема конфликт со постојните и планирани енергетски водови.
- Градбата на фотоволтаични електрани ги подобрува перформансите на електроенергетската мрежа, го намалува увозот на електрична енергија и емисиите на стакленички гасови.

Урбанизација и мрежа на населби

- Иницијативата за изградба на фотоволтаични електрани, КО Градец-вон г.р., Општина Валандово, ќе овозможи поефикасно снабдување на населбите со електрична енергија, што е особено значајно за оние кои немаат соодветно, односно квалитетно снабдување. Преку воведување на алтернативни извори на енергија се овозможува заштеда на необновливи извори на енергија што е еден од основните приоритети во одржливиот развој.

Домување

- Иницијативата за изградба на фотоволтаични електрани, КО Градец-вон г.р., Општина Валандово, е во функција на обезбедување поквалитетни услуги за снабдување на домаќинствата со електрична енергија во овој дел на Републиката, со што се овозможува квалитативно и квантитативно подигнување на комуналната опременост на станот.

Јавни функции

- Локацијата за изградба на фотоволтаични електрани, КО Градец-вон г.р., Општина Валандово, е во функција на развој на стопанските активности и е надвор од урбаниот опфат на најблиската населба, така што нема препораки и обврски за организација на јавни функции, што значи дека се исклучени и можностите за било каков конфликт помеѓу два типа на функции.

Индустија

- Со плански и организиран начин на ширење на инфра и супраструктурата и создавањето на други погодни услови за локација на производни капацитети во просторот околу општинските центри и во поширокиот рурален простор, се обезбедуваат основи врз кои може да се очекува остварување на просторната разместеност на индустријата, преку моделот на концентрираната дисперзија.
- Реализацијата на предвидените фотоволтаични електрани, КО Градец-вон г.р., Општина Валандово на површина 2,41 ха, ќе биде во функција на развој на енергетскиот сектор што кореспондира со основните определби на Просторниот план на Република Македонија за одржлив развој.

Сообраќајна инфраструктура

- Според Просторниот план на Република Македонија автопатската и магистрална патна мрежа релевантна за предметниот простор е:
А1 (М-1) - (Граница со Србија-ГП Табановци-Куманово-Велес-Неготино-Демир Капија-Гевгелија-граница со Грција-ГП Богородица и делница Градско-Прилеп-врска со А3).
- Релевантните регионални патни правци за предметната локација, според Просторниот план на Република Македонија, влегуваат во групата на регионални патишта "Р1" и се со ознака:
Р1105 - (Врска со А1-Миравци-Давидово-Удово-врска со Р1102-Валандово-Дојран-гр. со Р. Грција-Сретеново и делница Стар Дојран-гр. со Р. Грција-Николиќ.
Р1102 - Скопје -Врска со А2-обиколница Скопје-Катланово-Велес-Неготино-Демир Капија-Гевгелија-врска со А1.
- При планирање да се почитува Законот за јавни патишта („Службен весник на Република Македонија” број 84/08, 52/09, 114/09, 124/10, 23/11, 53/11, 44/12, 168/12, 163/13, 187/13, 39/14, 42/14, 166/14, 44/15, 116/15, 150/15, 31/16, 71/16 и 163/16).
- При планирање да се почитува заштитна зона на патот, согласно Законот за јавни патишта („Службен весник на Република Македонија” број 84/08, 52/09,

114/09, 124/10, 23/11, 53/11, 44/12, 168/12, 163/13, 187/13, 39/14, 42/14, 166/14, 44/15, 116/15, 150/15, 31/16, 71/16 и 163/16).

Радиокомуникациска и кабелска електронско комуникациска мрежа

- Локацијата за изградба на фотоволтаични електрани, КО Градец-вон г.р., Општина Валандово нема конфликт со постојните и планирани радиокомуникациски и кабелски електронско комуникациски мрежи.
- Преку кабелските електронски комуникациски мрежи, на крајните корисници треба да им се обезбеди сигурен пренос на јавни електронски комуникациски услуги со задоволување на одредени општи и посебни услови за квалитет, во согласност со Законот за електронските комуникации и препораките за обезбедување на одредено ниво на квалитет на пренос.

Заштита на животна средина

- Со цел да се обезбеди заштита и унапредување на животната средина при изградба на фотоволтаични електрани, КО Градец-вон г.р., Општина Валандово, потребно е да се почитуваат одредбите пропишани во законската регулатива од областа на заштита на животната средина и подзаконските акти донесени врз нивна основа.
- Да се внимава да не дојде до искористување на земјиштето на начин и обем со кој би се загрозиле неговите природни вредности.
- Да се превземат активности за намалување на бучавата и вибрациите од опремата, со цел да се избегнат негативните ефекти од бучавата и да се почитуваат пропишаните гранични вредности за дозволено ниво на бучава во животната средина.
- Создавачите на отпад се должни во најголема можна мера, да го избегнат создавањето на отпад и да ги намалат штетните влијанија на отпадот врз животната средина, животот и здравјето на луѓето. При управување со отпадот по претходно извршената селекција, отпадот треба да биде преработен по пат на рециклирање, повторно употребен во истиот или во друг процес за екстракција на секундарните суровини или пак да се искористи како извор на енергија.
- Евентуалниот отпад што може да се формира во тек на изградбата и експлоатациониот период треба да се депонира организирано со контролиран транспортен систем во постојната депонија.
- Создавачот и/или поседувачот на отпадни материи и емисии ги сноси сите трошоци за санација на евентуално предизвиканите нарушувања во животната средина.

Заштита на природно наследство

- Согласно Студијата за заштита на природното наследство, изработена за потребите на Просторниот план на Република Македонија, на просторот кој е предмет на разработка за изградба на фотоволтаични електрани, КО

Градец-вон г.р., Општина Валандово, нема регистрирано ниту евидентирано природно наследство.

- Доколку при изработката на предметната документација или при уредување на просторот се дојде до одредени нови сознанија за природно наследство кое би можело да биде загрошено со урбанизацијата на овој простор, потребно е да се предвидат соодветни мерки за заштита на природното наследство согласно Законот за заштита на природата.

Заштита на културно наследство

- Согласно податоците од Експертниот елаборат за заштита на културното наследство и Археолошката карта на Република Македонија², на подрачјето на катастарската општина Градец има евидентирани недвижни споменици на културата и археолошки локалитети.
- При изработка на документацијата од пониско ниво да се утврди точната локација на евидентираното и регистрираното културно наследство и во таа смисла да се применат соодветните плански мерки за заштита на истото.
- Доколку при изведување на земјаните работи се најде на археолошки артефакти, односно дојде до откривање на материјални остатоци со културно-историска вредност, потребно е да се постапи во согласност со постоечката законска регулатива (Закон за заштита на културното наследство - „Службен весник на Република Македонија“ број 20/04, 115/07, 18/11, 148/11, 23/13, 137/13, 164/13, 38/14, 44/14, 199/14, 104/15, 154/15, 192/15, 39/16 и 11/18,20/19), односно веднаш да се запре со отпочнатите градежни активности и да се извести надлежната институција за заштита на културното наследство.

Туризам и организација на туристички простори

- Предметната локација за која што се наменети Условите за планирање, припаѓа на Средно - Вардарски туристички регион со утврдени 6 туристички зони и 24 туристички локалитети и е дел од простори коишто имаат национално туристичко значење. Во непосредна близина на ова подрачје минува и Транзитен туристички коридор којшто е од меѓународно значење.
- Согласно поставките на Концептот и критериумите за развој и организација на туристичката дејност, за непречен развој на вкупната туристичка понуда на ова подрачје, се препорачува, при идната организација на стопанските дејности да се почитуваат критериумите за заштита и одржлив економски развој.

Заштита од воени разурнувања, природни и техничко-технолошки катастрофи

- Локацијата за која се наменети Условите за планирање на просторот за изградба на фотоволтаични електрани, КО Градец-вон г.р., Општина Валандово се наоѓа во индиректно загрозувани простори од воени дејства.

² МАНУ Скопје, 1996г.



Според тоа во согласност со Законот за заштита и спасување, задолжително треба да се применуваат мерките за заштита и спасување.

- Задолжителна примена на мерки за заштита од пожар.
- **Анализираниот простор се наоѓа во подрачје каде се можни потреси со јачина до IX степени по МКС, што наметнува задолжителна примена на нормативно-правна регулатива, со која се уредени постапките, условите и барањата за постигнување на технички конзистентен и економски одржлив степен на сеизмичка заштита, кај изградбата на новите објекти.**

Насоки за потребата од спроведување на Стратегиска оцена на влијанието врз животната средина

- При донесувањето на Одлука за спроведување или Одлука за не спроведување на стратегиска оцена за предметната документација за изградба на фотоволтаични електрани, КО Градец-вон г.р., Општина Валандово, задолжително да се земат во предвид насоките за потреба од спроведување на Стратегиска оцена на влијанието врз животната средина, како и забелешките и заклучоците од секторските области опфатени со Просторниот план на Република Македонија.

ИЗВОД ОД ПРОСТОРЕН ПЛАН НА РЕПУБЛИКА МАКЕДОНИЈА 2002 - 2020

 МИНИСТЕРСТВО ЗА ЖИВОТНА СРЕДИНА И ПРОСТОРНО ПЛАНИРАЊЕ
 АГЕНЦИЈА ЗА ПЛАНИРАЊЕ НА ПРОСТОРОТ















Сектор:
Синтезни карти

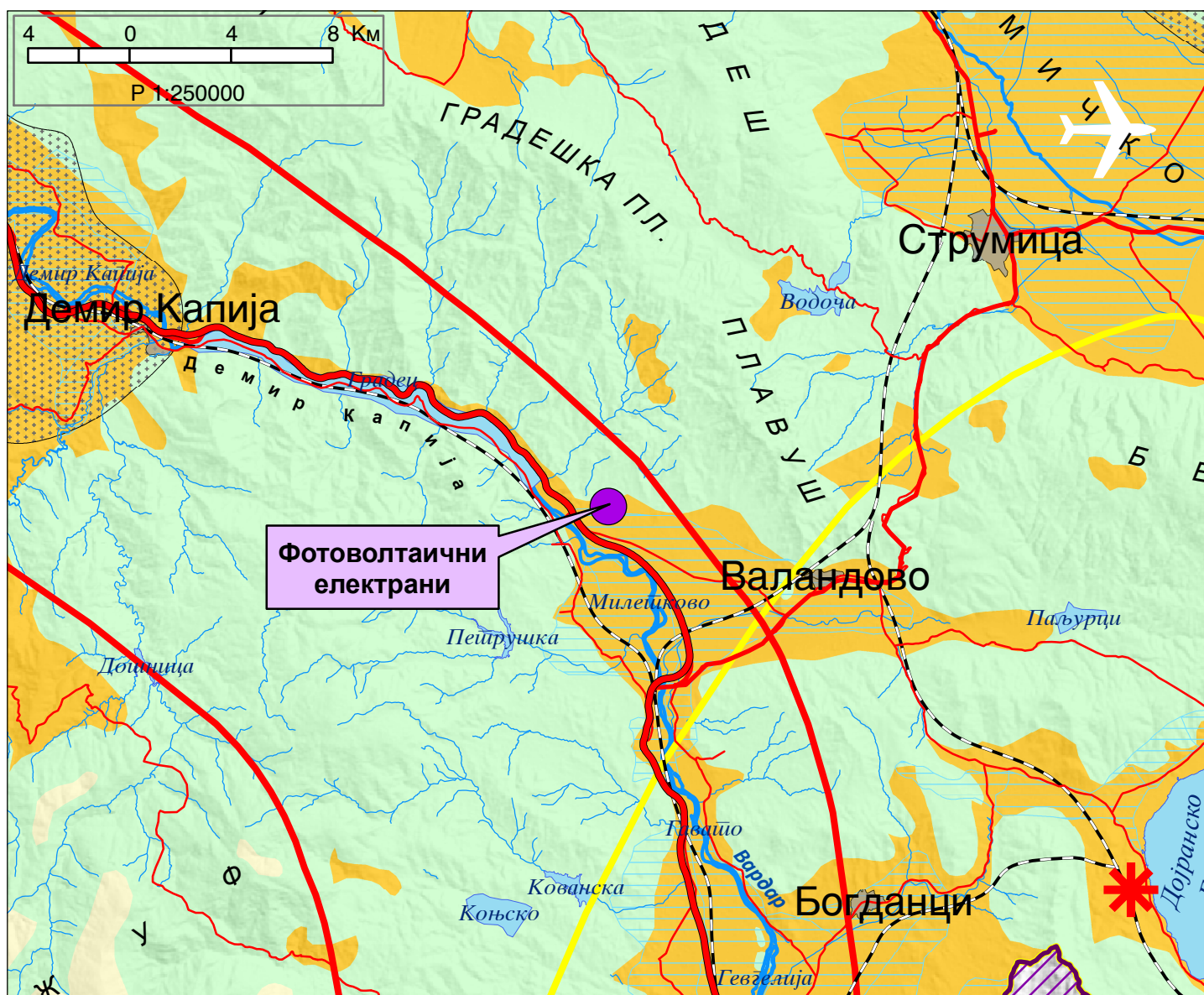
Тема:
Биланс на намена на површините

Користење на земјиштето

Карта бр. 20

Легенда:

- | | | |
|--|---|---|
|  шуми и шумско земјиште |  зони за експлоат. на минерали |  автопат |
|  земјоделско земјиште |  туристички простори |  магистрален пат |
|  наводнувани површини |  транзитни коридори |  регионален пат |
|  високопланински пасишта |  туристички центри |  железничка мрежа |
|  акумулации | |  воздухопловно пристаниште |



ИЗВОД ОД ПРОСТОРЕН ПЛАН НА РЕПУБЛИКА МАКЕДОНИЈА 2002 - 2020

 МИНИСТЕРСТВО ЗА ЖИВОТНА СРЕДИНА И ПРОСТОРНО ПЛАНИРАЊЕ



 АГЕНЦИЈА ЗА ПЛАНИРАЊЕ НА ПРОСТОРОТ

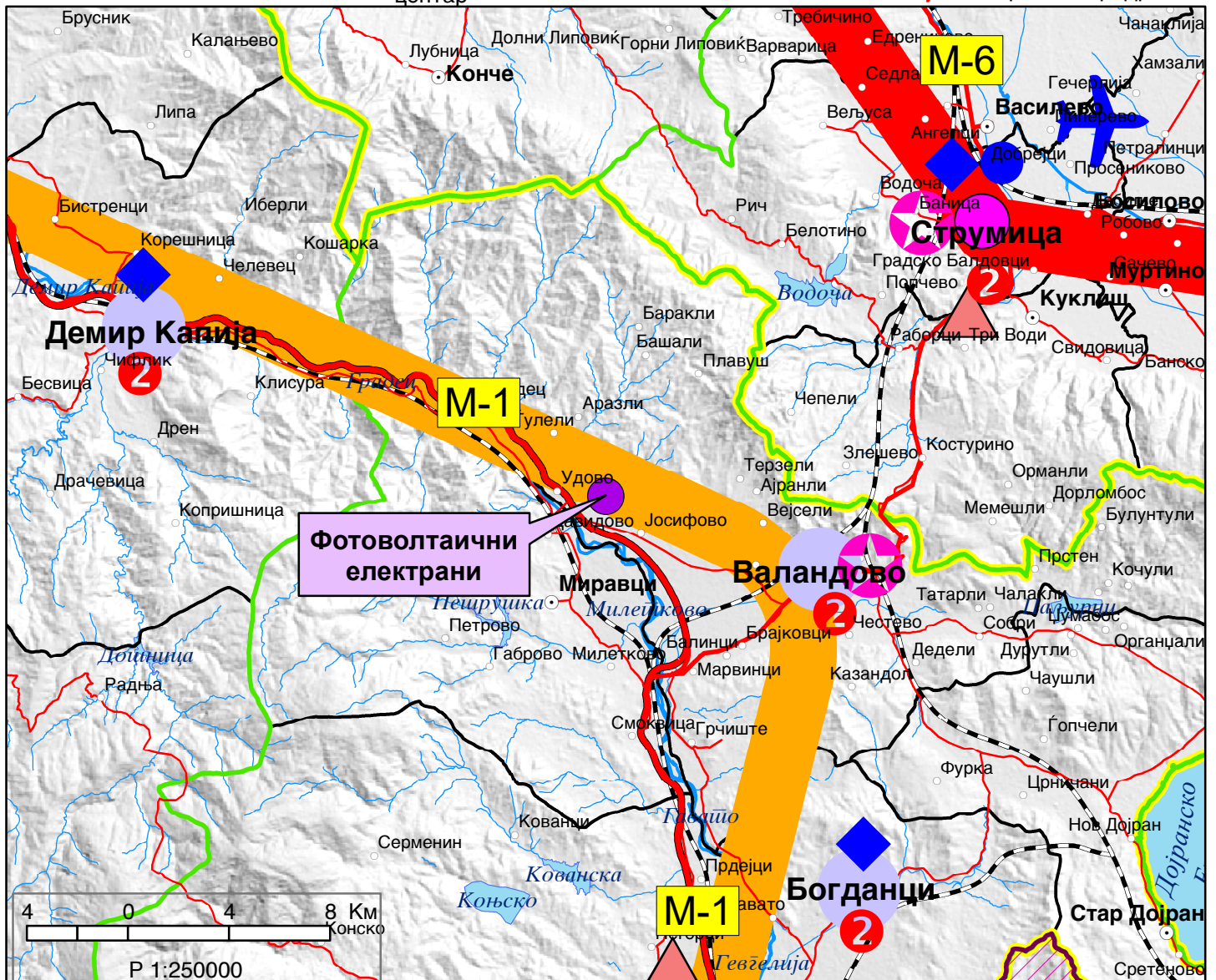
Сектор:
Синтезни карти

Тема:
Просторно-функционална организација

Систем на населби и сообраќајна мрежа

Карта бр. 22

- Легенда:
- | | | | | | | | | | | | |
|---|--|---|---|---|---------------------|--|------------|---|--------------------|--|-----------------------|
|  | Центар на макрорегион |  | Управа |  | Образование |  | Вишо |  | Високо |  | Слободна економ.зона |
|  | Центар на микрорегион |  | Просторно-функц. единици |  | Здравствена заштита |  | Терцијална |  | Автопат |  | Магистрален пат |
|  | Центри на просторно-функционални единици |  | Граници на влијанија на макрорегион. центри |  | Оски на развој |  | јужна |  | Железничка мрежа |  | Воздухоплов. пристан. |
|  | Општински центар |  | Општински центар |  | север-југ |  | северна |  | Стопански аеродром |  | Спортски аеродром |
| | |  | |  | западна | | | | | | |



ИЗВОД ОД ПРОСТОРЕН ПЛАН НА РЕПУБЛИКА МАКЕДОНИЈА 2002 - 2020



МИНИСТЕРСТВО ЗА ЖИВОТНА СРЕДИНА И ПРОСТОРНО ПЛАНИРАЊЕ



АГЕНЦИЈА ЗА ПЛАНИРАЊЕ НА ПРОСТОРОТ

Сектор:

Синтезни карти

Тема:

Техничка инфраструктура

Водостопанска и енергетска инфраструктура

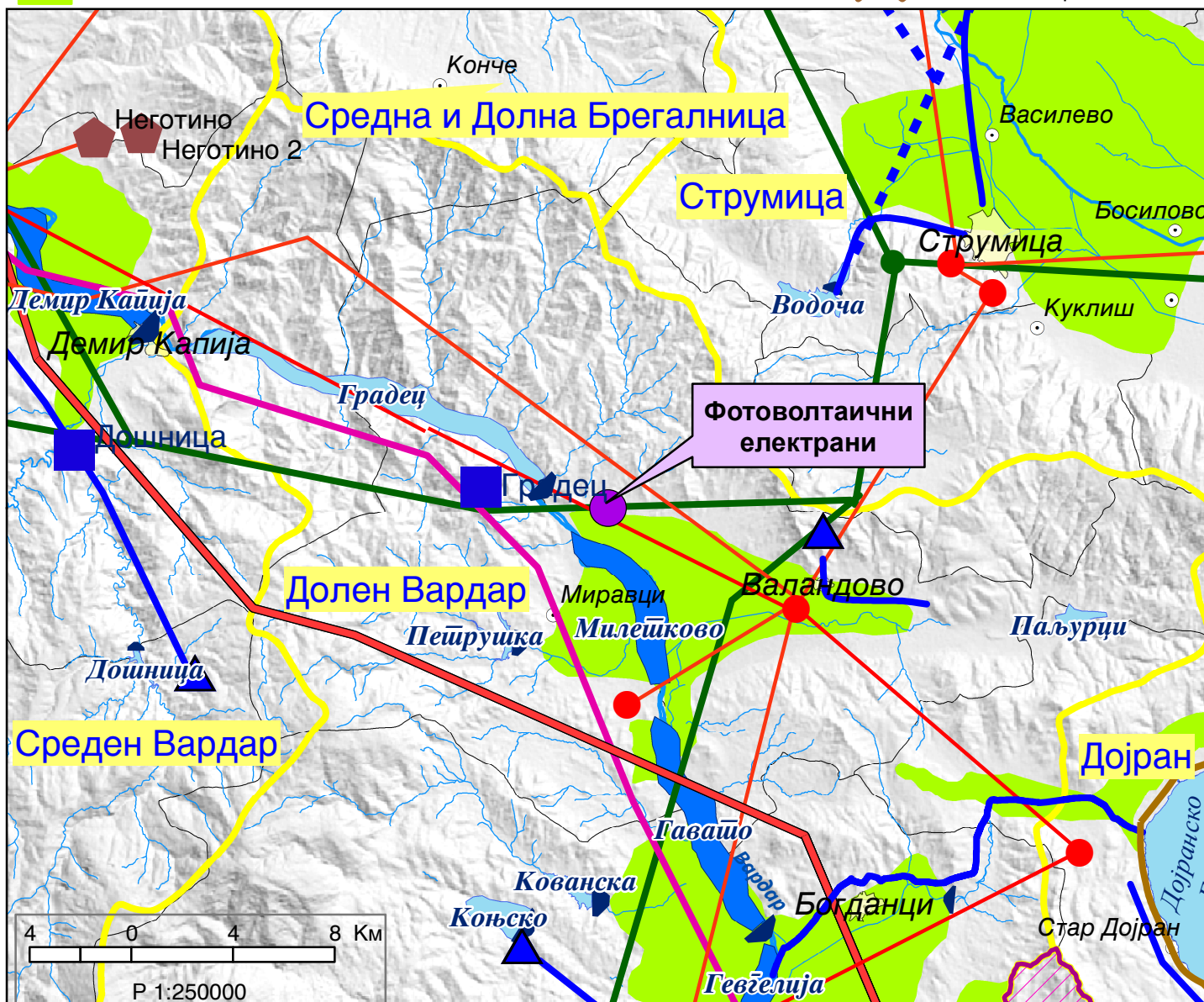
Карта бр. 23

Легенда:

- ▲ Изворишта
- Водоводен систем
- - Регионален водост. систем
- Акумулации
- Акумулации по 2020г.
- Природни езера
- Наводнувани површини

- Водостопански подрачја
- Термоелектрани
- Хидроелектрани
- Далноводи
- 110 kV
- 220 kV
- 400 kV
- Трафостаници
- 110 kV
- 220 kV
- 400 kV

- ▲ Рафинерија
- Нафтовод
- Индустриски топлани
- ▲ Рудник на јаглен
- Брикетара
- Гасовод
- Регулациони станици
- Канализационен систем



ИЗВОД ОД ПРОСТОРЕН ПЛАН НА РЕПУБЛИКА МАКЕДОНИЈА 2002 - 2020

 МИНИСТЕРСТВО ЗА ЖИВОТНА СРЕДИНА И ПРОСТОРНО ПЛАНИРАЊЕ

 АГЕНЦИЈА ЗА ПЛАНИРАЊЕ НА ПРОСТОРОТ

Сектор:

Синтезни карти


Тема:


Заштита на животната средина


Реонизација и категоризација на просторот за заштита


Карта бр. 24


Легенда:


 Граници на региони за управување со животната средина


 Заштита на простори со природни вредности


 Рекултивација на деград. простори


 Управување со загад. на воздух и вода


 Заштита на реки со нарушен квалитет


 Заштита на акумулации и реки за водозафати

 Рекултивација на деградирани простори

 Заштита на земјоделско земјиште


 Заштита на шуми

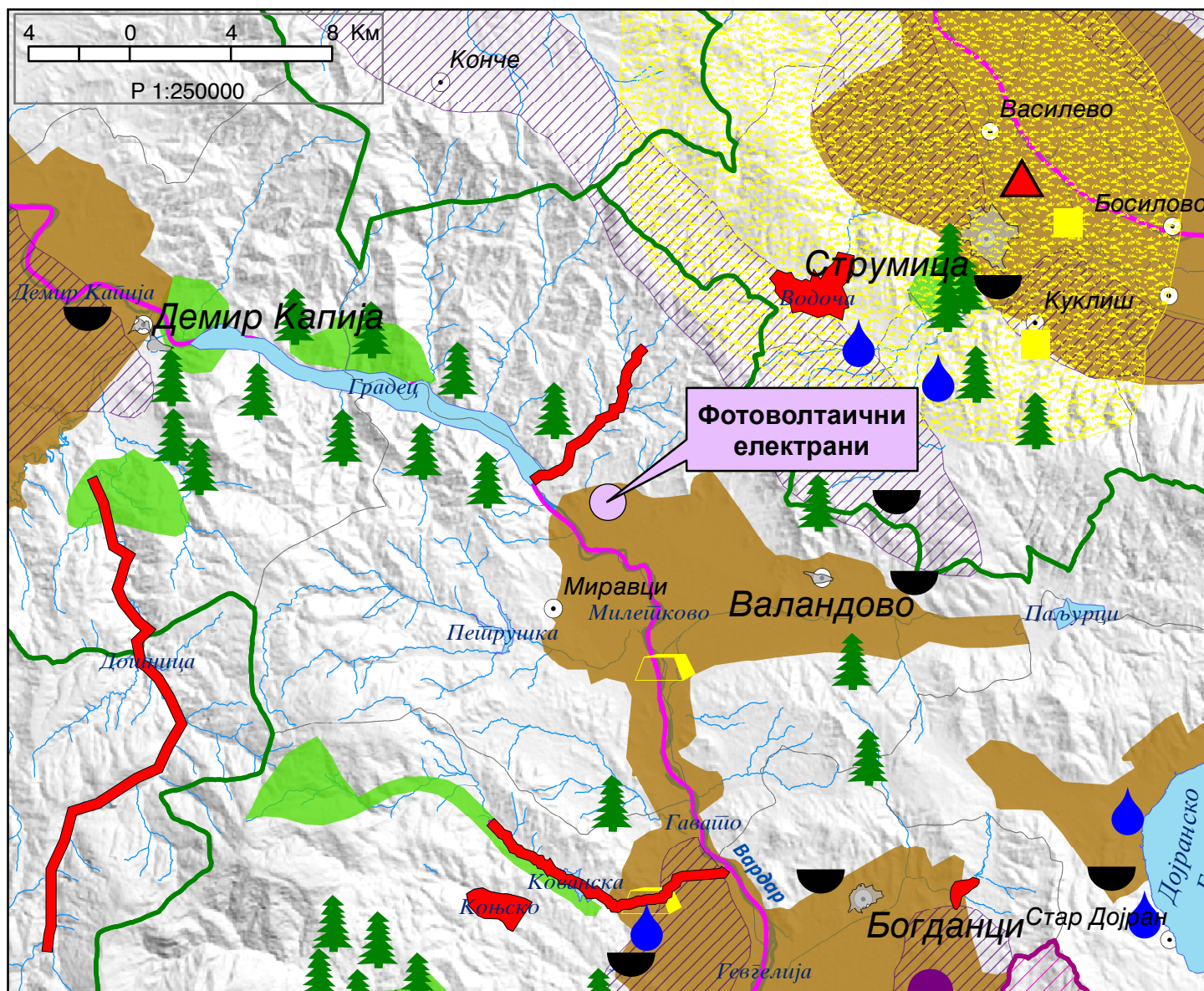
 Поволни подрачја за лоцирање регионални санитарни депонии

 Поволни хидрогеолошки средини за лоцирање на депонии

 Споменичко подрачје

 Археолошки локалитети

 Споменички целини





РЕШЕНИЕ ЗА УСЛОВИ ЗА ПЛАНИРАЊЕ НА ПРОСТОРОТ



СЕКТОР ЗА ПРОСТОРНО ПЛАНИРАЊЕ

Арх.бр. УП1-15 16512021

Дата..... 10 -11- 2021

Врз основа на член 88 од Законот за општата управна постапка ("Службен весник на Република Македонија" бр. 124/15), а во врска со член 4, став 3 од Законот за спроведување на Просторниот план на Република Македонија ("Службен весник на Република Македонија" бр.39/04) и член 42, став 9 од Законот за урбанистичко планирање ("Службен весник на Република Северна Македонија" бр. 32/20), министерот за животна средина и просторно планирање, го донесе следното:

РЕШЕНИЕ

за Услови за планирање на просторот

1. Со ова Решение на Општина Валандово, се издаваат Услови за планирање на просторот за изградба на фотоволтаични електрани на КП 2027/2, 2027/3, 2027/4, 2027/5, 2027/6 и 2027/7, КО Градец-вон г.р., Општина Валандово.

Површина на предметниот опфат изнесува 2,41 ha, и зафаќа замјоделско земјиште: ниви и лозја. Вкупната моќност на објектите со намена фотоволтаични електрани во проектниот опфат за ГП.1.1 изнесува 0,96 MW и за ГП.1.2 изнесува 0,97 MW.

2. Условите за планирање на просторот од точка 1 на ова Решение, изработени од Агенцијата за планирање на просторот со тех.бр. Y12521 се составен дел на Решението.

3. Реализацијата за изградба на фотоволтаични електрани на КП 2027/2, 2027/3, 2027/4, 2027/5, 2027/6 и 2027/7, КО Градец-вон г.р., Општина Валандово, би требало да предизвика позитивни импулси и ефекти врз целото непосредно окружување од аспект на повисока организација, инфраструктурна опременост и уредност на максимално почитување и вградување на нормативите и стандарди за заштита на животна средина.

4. Со цел да се обезбеди заштита и унапредување на животната средина при изградба на фотоволтаични електрани на КП 2027/2, 2027/3, 2027/4, 2027/5, 2027/6 и 2027/7, КО Градец-вон г.р., Општина Валандово, потребно е да се почитуваат



СЕКТОР ЗА ПРОСТОРНО ПЛАНИРАЊЕ

одредбите пропишани во законската регулатива од областа на заштита на животна средина и подзаконските акти донесени врз нивна основа.

5. Меѓу приоритетните определби на Просторниот план на Република Македонија е заштита на земјоделското земјиште, а особено стриктното ограничување на трансформацијата на земјиштето од I – IV бонитетна класа за неземјоделско користење, како и зачувување на квалитетот и природната плодност на земјиштето. Предметната локација зафаќа земјоделско земјиште – ниви и лозја.

6. При донесувањето на Одлука за спроведување или Одлука за не спроведување на стратегиска оцена за предметната документација за изградба на фотоволтаични електрани на КП 2027/2, 2027/3, 2027/4, 2027/5, 2027/6 и 2027/7, КО Градец-вон г.р., Општина Валандово, задолжително да се земат во предвид претходнонаведените забелешки, како и забелешките од секторските области опфатени со Просторниот план на Република Македонија.

ОБРАЗЛОЖЕНИЕ

Општина Валандово, врз основа на член 42 став 4 од Законот за урбанистичко планирање (“Сл. весник на РСМ” бр. 32/20), поднесе барање преку е-урбанизам, со број на постапка УП 36132 до Агенцијата за планирање на просторот, преку електронскиот систем е-урбанизам, достави барање за издавање на Услови за планирање на просторот за изградба на фотоволтаични електрани на КП 2027/2, 2027/3, 2027/4, 2027/5, 2027/6 и 2027/7, КО Градец-вон г.р., Општина Валандово. Површина на предметниот опфат изнесува 2,41 ha, и зафаќа земјоделско земјиште: ниви и лозја. Вкупната моќност на објектите со намена фотоволтаични електрани во проектниот опфат за ГП.1.1 изнесува 0,96 MW и за ГП.1.2 изнесува 0,97 MW.

Согласно член 42 став 8 од Законот за урбанистичко планирање (“Сл. весник на РСМ” бр. бр. 32/20), Агенцијата за планирање на просторот ги изработи Услови за планирање на просторот за изградба на фотоволтаични електрани на КП 2027/2, 2027/3, 2027/4, 2027/5, 2027/6 и 2027/7, КО Градец-вон г.р., Општина Валандово, и ги достави до Министерството за животна средина и просторно планирање под бр. УП1-15 1651/2021 од 04.11.2021 година.

Услови за планирање на просторот за изградба на фотоволтаични електрани на КП 2027/2, 2027/3, 2027/4, 2027/5, 2027/6 и 2027/7, КО Градец-вон г.р., Општина Валандово, претставуваат влезни параметри и смерници при планирањето на просторот и поставувањето на планските концепции и решенија по сите области релевантни за планирањето на просторот.

Заклучните согледувања, дефинирани во Условите за планирање на просторот кои произлегуваат од “Просторниот план на Република Македонија”,



СЕКТОР ЗА ПРОСТОРНО ПЛАНИРАЊЕ

претставуваат обврзувачки активности во понатамошното планирање на просторот.

Врз основа на горенаведеното, а согласно член 88 од Законот за општата управна постапка ("Сл. весник на РМ" бр. 124/15), Министерството за животна средина и просторно планирање го донесе ова Решение на Услови за планирање на просторот за изградба на фотоволтаични електрани на КП 2027/2, 2027/3, 2027/4, 2027/5, 2027/6 и 2027/7, КО Градец-вон г.р., Општина Валандово, и одлучи како во диспозитивот.

Упаство за правно средство: Против ова Решение засегнатата јавност и органот кој го подготвува планскиот документ може да изјави жалба во рок од 15 (петнаесет) дена од денот на приемот на ова Решение до Државната Комисија за одлучување во управна постапка и постапка од работен однос во втор степен.

ПО ОВЛАСТУВАЊЕ НА МИНИСТЕР
РАКОВОДИТЕЛ НА СЕКТОР
Nebi Rexhepi



Изготвил: Исмаил Шехаби

Одобрил: Соња Фурнациска